

13 июля 2018 г.

# ИНФОРМАЦИОННЫЙ ВЕСТНИК ОРЕХОВО-ЗУЕВСКОГО РАЙОНА

ГЛАВА ОРЕХОВО-ЗУЕВСКОГО МУНИЦИПАЛЬНОГО РАЙОНА  
МОСКОВСКОЙ ОБЛАСТИ

**ПОСТАНОВЛЕНИЕ**  
от 25.06.2018г. № 1626 г. Орехово-Зуево

**Об утверждении перечня земельных участков для предоставления многодетным семьям на территории Орехово-Зуевского муниципального района**

В соответствии с Земельным кодексом Российской Федерации № 136-ФЗ от 25.10.2001 г., Законом Московской области № 73/2011-ОЗ от 01.06.2011 г. «О бесплатном предоставлении земельных участков многодетным семьям в Московской области», рассмотрев представление Орехово-Зуевской городской прокуратуры от 24.05.2018г.,

**ПОСТАНОВЛЯЮ :**

1. Утвердить перечень земельных участков для предоставления многодетным семьям на территории Орехово-Зуевского муниципального района (прилагается).
2. Настоящее постановление опубликовать в газеты «Информационный Вестник Орехово-Зуевского района» и «Информационный Вестник городского округа Ликино-Дулево» и разместить на официальном сайте городского округа Ликино-Дулево (<http://округ-лд.рф/>).
3. Контроль за исполнением настоящего постановления оставляю за собой.

**И.о. Главы Орехово-Зуевского муниципального района**

**Е.К. Рунов**

Приложение к Постановлению  
Главы Орехово-Зуевского муниципального района  
№ 1626 от 25.06.2018г.

## ПЕРЕЧЕНЬ ЗЕМЕЛЬНЫХ УЧАСТКОВ ДЛЯ ПРЕДОСТАВЛЕНИЯ МНОГОДЕТНЫМ СЕМЬЯМ НА ТЕРРИТОРИИ ОРЕХОВО-ЗУЕВСКОГО МУНИЦИПАЛЬНОГО РАЙОНА

№ п/п	Адрес земельного участка	Площадь земельного участка	Кадастровый номер земельного участка	Категория земель	Разрешенный вид использования земельного участка
1.	Московская область, Орехово-Зуевский район, сельское поселение Давыдовское, д. Яковлевская, участок № 2Н	1200	50:24:0080102:953	Земли населенных пунктов	Для индивидуального жилищного строительства
2.	Московская область, Орехово-Зуевский район, сельское поселение Давыдовское, д. Яковлевская, участок № 4Н	1200	50:24:0080102:956	Земли населенных пунктов	Для индивидуального жилищного строительства
3.	Московская область, Орехово-Зуевский район, сельское поселение Давыдовское, д. Яковлевская, участок № 16Н	1200	50:24:0080102:966	Земли населенных пунктов	Для индивидуального жилищного строительства
4.	Московская область, Орехово-Зуевский район, сельское поселение Давыдовское, д. Яковлевская, участок № 18Н	1200	50:24:0080102:969	Земли населенных пунктов	Для индивидуального жилищного строительства
5.	Московская область, Орехово-Зуевский район, сельское поселение Давыдовское, д. Яковлевская, участок № 21Н	1200	50:24:0080102:973	Земли населенных пунктов	Для индивидуального жилищного строительства
6.	Московская область, Орехово-Зуевский район, сельское поселение Давыдовское, д. Яковлевская, участок № 23Н	1200	50:24:0080102:978	Земли населенных пунктов	Для индивидуального жилищного строительства
7.	Московская область, Орехово-Зуевский район, сельское поселение Давыдовское, д. Яковлевская, участок № 29Н	1200	50:24:0080102:984	Земли населенных пунктов	Для индивидуального жилищного строительства
8.	Московская область, Орехово-Зуевский район, сельское поселение Давыдовское, д. Яковлевская, участок № 30Н	1200	50:24:0080102:982	Земли населенных пунктов	Для индивидуального жилищного строительства
9.	Московская область, Орехово-Зуевский район, сельское поселение Давыдовское, д. Яковлевская, участок № 31Н	1200	50:24:0080102:983	Земли населенных пунктов	Для индивидуального жилищного строительства
10.	Московская область, Орехово-Зуевский район, сельское поселение Давыдовское, д. Яковлевская, участок № 32Н	1200	50:24:0080102:985	Земли населенных пунктов	Для индивидуального жилищного строительства
11.	Московская область, Орехово-Зуевский район, сельское поселение Новинское, д. Коротково, участок № 29Н	1500	50:24:0060407:612	Земли населенных пунктов	Для индивидуального жилищного строительства
12.	Московская область, Орехово-Зуевский район, сельское поселение Новинское, д. Коротково, участок № 32Н	1500	50:24:0060407:615	Земли населенных пунктов	Для индивидуального жилищного строительства
13.	Московская область, Орехово-Зуевский район, сельское поселение Новинское, д. Коротково, участок № 33Н	1500	50:24:0060407:616	Земли населенных пунктов	Для индивидуального жилищного строительства
14.	Московская область, Орехово-Зуевский район, сельское поселение Новинское, д. Коротково, участок № 34Н	1305	50:24:0060407:617	Земли населенных пунктов	Для индивидуального жилищного строительства
15.	Московская область, Орехово-Зуевский район, сельское поселение Новинское, д. Коротково, участок № 35Н	1500	50:24:0060407:618	Земли населенных пунктов	Для индивидуального жилищного строительства



### ИЗМЕНЕНИЯ В ИЗВЕЩЕНИЕ О ПРОВЕДЕНИИ АУКЦИОНА № АЗ-03/18-795

на право заключения договора аренды земельного участка, государственная собственность на который не разграничена, расположенного на территории Орехово-Зуевского муниципального района Московской области, вид разрешенного использования: для индивидуального жилищного строительства (1 лот)

№ процедуры [www.torgi.gov.ru](http://www.torgi.gov.ru) 230518/6987935/03  
№ процедуры [www.torgi.mosreg.ru](http://www.torgi.mosreg.ru) 00300060102516  
Дата начала приема заявок: 24.05.2018  
Дата окончания приема заявок: 17.08.2018  
Дата аукциона: 22.08.2018

В связи с продлением заявочной кампании, переносом даты аукциона, опубликованного 23.05.2018 на официальном сайте торгов Российской Федерации [www.torgi.gov.ru](http://www.torgi.gov.ru) (№ извещения 230518/6987935/03), внести следующие Изменения

в Извещение о проведении аукциона № АЗ-03/18-795 на право заключения договора аренды земельного участка, государственная собственность на который не разграничена, расположенного на территории Орехово-Зуевского муниципального района Московской области, вид разрешенного использования: для индивидуального жилищного строительства (далее – Извещение о проведении аукциона), изложить пункты 2.8. – 2.11., 2.1.3. Извещения о проведении аукциона в следующей редакции:

«2.8. Дата и время начала приема/поддачи Заявок: 24.05.2018 в 09 час. 00 мин.

понедельник - четверг с 09 час. 00 мин. до 18 час. 00 мин.

пятница и предпраздничные дни с 09 час. 00 мин. до 16 час. 45 мин.;

перерыв с 13 часов 00 минут до 14 час. 00 мин.

17.08.2018 с 09 час. 00 мин. до 16 час. 00 мин.

2.9. Дата и время окончания приема/поддачи Заявок: 17.08.2018 в 16 час. 00 мин.

2.10. Место, дата и время окончания рассмотрения Заявок: Московская область, Красногорский район, 69 километр МКАД, Международный торгово-выставочный комплекс «Гринвуд», стр. 17, 5 этаж, Государственное казенное учреждение Московской области «Региональный центр торгов», аукционный зал, 22.08.2018 в 10 час. 30 мин.

2.11. Дата и время регистрации Участников: 22.08.2018 с 10 час. 30 мин.».

«2.13. Дата и время проведения аукциона: 22.08.2018 в 11 час. 25 мин.».

### ИЗМЕНЕНИЯ В ИЗВЕЩЕНИЕ О ПРОВЕДЕНИИ АУКЦИОНА № АЗ-03/18-724

на право заключения договора аренды земельного участка, государственная собственность на который не разграничена, расположенного на территории Орехово-Зуевского муниципального района Московской области, вид разрешенного использования: пищевая промышленность (1 лот)

№ процедуры [www.torgi.gov.ru](http://www.torgi.gov.ru) 150518/6987935/09  
№ процедуры [www.torgi.mosreg.ru](http://www.torgi.mosreg.ru) 00300060102469  
Дата начала приема заявок: 16.05.2018  
Дата окончания приема заявок: 17.08.2018  
Дата аукциона: 22.08.2018

В связи с продлением заявочной кампании, переносом даты аукциона, опубликованного 15.05.2018 на официальном сайте торгов Российской Федерации [www.torgi.gov.ru](http://www.torgi.gov.ru) (№ извещения 150518/6987935/09), внести следующие Изменения

в Извещение о проведении аукциона № АЗ-03/18-724 на право заключения договора аренды земельного участка, государственная собственность на который не разгра-

ничена, расположенного на территории Орехово-Зуевского муниципального района Московской области, вид разрешенного использования: пищевая промышленность (далее – Извещение о проведении аукциона), изложить пункты 2.8. – 2.11., 2.1.3. Извещения о проведении аукциона в следующей редакции:

«2.8. Дата и время начала приема/поддачи Заявок: 16.05.2018 в 09 час. 00 мин.

понедельник - четверг с 09 час. 00 мин. до 18 час. 00 мин.

пятница и предпраздничные дни с 09 час. 00 мин. до 16 час. 45 мин.;

перерыв с 13 часов 00 минут до 14 час. 00 мин.

17.08.2018 с 09 час. 00 мин. до 16 час. 00 мин.

2.9. Дата и время окончания приема/поддачи Заявок: 17.08.2018 в 16 час. 00 мин.

2.10. Место, дата и время окончания рассмотрения Заявок: Московская область, Красногорский район, 69 километр МКАД, Международный торгово-выставочный комплекс «Гринвуд», стр. 17, 5 этаж, Государственное казенное учреждение Московской области «Региональный центр торгов», аукционный зал, 22.08.2018 в 10 час. 30 мин.

2.11. Дата и время регистрации Участников: 22.08.2018 с 10 час. 30 мин.».

«2.13. Дата и время проведения аукциона: 22.08.2018 в 11 час. 20 мин.».

### ИЗМЕНЕНИЯ В ИЗВЕЩЕНИЕ О ПРОВЕДЕНИИ АУКЦИОНА № ПЗ-03/18-820

по продаже земельного участка, государственная собственность на который не разграничена, расположенного на территории Орехово-Зуевского муниципального района Московской области, вид разрешенного использования: для индивидуального жилищного строительства (1 лот)

№ процедуры [www.torgi.gov.ru](http://www.torgi.gov.ru) 240518/6987935/14  
№ процедуры [www.torgi.mosreg.ru](http://www.torgi.mosreg.ru) 00400010100734  
Дата начала приема заявок: 25.05.2018  
Дата окончания приема заявок: 17.08.2018  
Дата аукциона: 22.08.2018

В связи с продлением заявочной кампании, переносом даты аукциона, опубликованного 24.05.2018 на официальном сайте торгов Российской Федерации [www.torgi.gov.ru](http://www.torgi.gov.ru) (№ извещения 240518/6987935/14), внести следующие Изменения

в Извещение о проведении аукциона № ПЗ-03/18-820 по продаже земельного участка, государственная собственность на который не разграничена, расположенного на территории Орехово-Зуевского муниципального района Московской области, вид разрешенного использования: для индивидуального жилищного строительства (далее – Извещение о проведении аукциона), изложить пункты 2.8. – 2.11., 2.1.3. Извещения о проведении аукциона в следующей редакции:

«2.8. Дата и время начала приема/поддачи Заявок: 25.05.2018 в 09 час. 00 мин.

понедельник - четверг с 09 час. 00 мин. до 18 час. 00 мин.

пятница и предпраздничные дни с 09 час. 00 мин. до 16 час. 45 мин.;

перерыв с 13 часов 00 минут до 14 час. 00 мин.

17.08.2018 с 09 час. 00 мин. до 16 час. 00 мин.

2.9. Дата и время окончания приема/поддачи Заявок: 17.08.2018 в 16 час. 00 мин.

2.10. Место, дата и время окончания рассмотрения Заявок: Московская область, Красногорский район, 69 километр МКАД, Международный торгово-выставочный комплекс «Гринвуд», стр. 17, 5 этаж, Государственное казенное учреждение Московской области «Региональный центр торгов», аукционный зал, 22.08.2018 в 10 час. 30 мин.

2.11. Дата и время регистрации Участников: 22.08.2018 в 10 час. 30 мин.».

«2.13. Дата и время проведения аукциона: 22.08.2018 в 11 час. 00 мин.».

**ИЗМЕНЕНИЯ В ИЗВЕЩЕНИЕ О ПРОВЕДЕНИИ АУКЦИОНА  
№ ПЗ-ОЗ/18-744**

**по продаже земельного участка,  
государственная собственность на который  
не разграничена, расположенного на территории  
Орехово-Зуевского  
муниципального района Московской области,  
вид разрешенного использования:  
для индивидуального жилищного строительства  
(1 лот)**

№ процедуры [www.torgi.gov.ru](http://www.torgi.gov.ru) **160518/6987935/10**  
№ процедуры [www.torgi.mosreg.ru](http://www.torgi.mosreg.ru) **00400010100731**  
Дата начала приема заявок: **17.05.2018**  
Дата окончания приема заявок: **17.08.2018**  
Дата аукциона: **22.08.2018**

В связи с продлением заявочной кампании, переносом даты аукциона, опубликованного 16.05.2018 на официальном сайте торгов Российской Федерации [www.torgi.gov.ru](http://www.torgi.gov.ru) (№ извещения 160518/6987935/10), внести следующие Изменения

в Извещение о проведении аукциона № ПЗ-ОЗ/18-744 по продаже земельного участка, государственная собственность на который не разграничена, расположенного на территории Орехово-Зуевского муниципального района Московской области, вид разрешенного использования: для индивидуального жилищного строительства (далее – Извещение о проведении аукциона), изложить пункты 2.8. – 2.11., 2.13. Извещения о проведении аукциона в следующей редакции:

«2.8. Дата и время начала приема/подачи Заявок: 17.05.2018 в 09 час. 00 мин.  
понедельник - четверг с 09 час. 00 мин. до 18 час. 00 мин.

пятница и предпраздничные дни с 09 час. 00 мин. до 16 час. 45 мин.;

перерыв с 13 часов 00 минут до 14 час. 00 мин.  
17.08.2018 с 09 час. 00 мин. до 16 час. 00 мин.

2.9. Дата и время окончания приема/подачи Заявок: 17.08.2018 в 16 час. 00 мин.

2.10. Место, дата и время окончания рассмотрения Заявок: Московская область, Красногорский район, 69 километр МКАД, Международный торгово-выставочный комплекс «Гринвуд», стр. 17, 5 этаж, Государственное казенное учреждение Московской области «Региональный центр торгов», аукционный зал, 22.08.2018 в 10 час. 30 мин.

2.11. Дата и время регистрации Участников: 22.08.2018 в 10 час. 30 мин.».

«2.13. Дата и время проведения аукциона: 22.08.2018 в 11 час. 10 мин.».

**ИЗМЕНЕНИЯ В ИЗВЕЩЕНИЕ О ПРОВЕДЕНИИ АУКЦИОНА  
№ ПЗ-ОЗ/18-727**

**по продаже земельного участка,  
государственная собственность на который  
не разграничена, расположенного на территории  
Орехово-Зуевского  
муниципального района Московской области,  
вид разрешенного использования:  
для индивидуального жилищного строительства  
(1 лот)**

№ процедуры [www.torgi.gov.ru](http://www.torgi.gov.ru) **150518/6987935/06**  
№ процедуры [www.torgi.mosreg.ru](http://www.torgi.mosreg.ru) **00400010100730**  
Дата начала приема заявок: **16.05.2018**  
Дата окончания приема заявок: **17.08.2018**  
Дата аукциона: **22.08.2018**

В связи с продлением заявочной кампании, переносом даты аукциона, опубликованного 15.05.2018 на официальном сайте торгов Российской Федерации [www.torgi.gov.ru](http://www.torgi.gov.ru) (№ извещения 150518/6987935/06), внести следующие Изменения

в Извещение о проведении аукциона № ПЗ-ОЗ/18-727 по продаже земельного участка, государственная собственность на который не разграничена, расположенного на территории Орехово-Зуевского муниципального района

Московской области, вид разрешенного использования: для индивидуального жилищного строительства (далее – Извещение о проведении аукциона), изложить пункты 2.8. – 2.11., 2.13. Извещения о проведении аукциона в следующей редакции:

«2.8. Дата и время начала приема/подачи Заявок: 16.05.2018 в 09 час. 00 мин.

понедельник - четверг с 09 час. 00 мин. до 18 час. 00 мин.

пятница и предпраздничные дни с 09 час. 00 мин. до 16 час. 45 мин.;

перерыв с 13 часов 00 минут до 14 час. 00 мин.  
17.08.2018 с 09 час. 00 мин. до 16 час. 00 мин.

2.9. Дата и время окончания приема/подачи Заявок: 17.08.2018 в 16 час. 00 мин.

2.10. Место, дата и время окончания рассмотрения Заявок: Московская область, Красногорский район, 69 километр МКАД, Международный торгово-выставочный комплекс «Гринвуд», стр. 17, 5 этаж, Государственное казенное учреждение Московской области «Региональный центр торгов», аукционный зал, 22.08.2018 в 10 час. 30 мин.

2.11. Дата и время регистрации Участников: 22.08.2018 в 10 час. 30 мин.».

«2.13. Дата и время проведения аукциона: 22.08.2018 в 11 час. 05 мин.».

**ИЗМЕНЕНИЯ В ИЗВЕЩЕНИЕ О ПРОВЕДЕНИИ АУКЦИОНА  
№ ПЗ-ОЗ/18-700**

**по продаже земельного участка,  
государственная собственность на который  
не разграничена, расположенного на территории  
Орехово-Зуевского  
муниципального района Московской области,  
вид разрешенного использования:  
для индивидуального жилищного строительства  
(1 лот)**

№ процедуры [www.torgi.gov.ru](http://www.torgi.gov.ru) **100518/6987935/08**  
№ процедуры [www.torgi.mosreg.ru](http://www.torgi.mosreg.ru) **00400010100728**  
Дата начала приема заявок: **11.05.2018**  
Дата окончания приема заявок: **17.08.2018**  
Дата аукциона: **22.08.2018**

В связи с продлением заявочной кампании, переносом даты аукциона, опубликованного 10.05.2018 на официальном сайте торгов Российской Федерации [www.torgi.gov.ru](http://www.torgi.gov.ru) (№ извещения 100518/6987935/08), внести следующие Изменения

в Извещение о проведении аукциона № ПЗ-ОЗ/18-700 по продаже земельного участка, государственная собственность на который не разграничена, расположенного на территории Орехово-Зуевского муниципального района Московской области, вид разрешенного использования: для индивидуального жилищного строительства (далее – Извещение

о проведении аукциона), изложить пункты 2.8. – 2.11., 2.13. Извещения о проведении аукциона в следующей редакции:

«2.8. Дата и время начала приема/подачи Заявок: 11.05.2018 в 09 час. 00 мин.

понедельник - четверг с 09 час. 00 мин. до 18 час. 00 мин.

пятница и предпраздничные дни с 09 час. 00 мин. до 16 час. 45 мин.;

перерыв с 13 часов 00 минут до 14 час. 00 мин.  
17.08.2018 с 09 час. 00 мин. до 16 час. 00 мин.

2.9. Дата и время окончания приема/подачи Заявок: 17.08.2018 в 16 час. 00 мин.

2.10. Место, дата и время окончания рассмотрения Заявок: Московская область, Красногорский район, 69 километр МКАД, Международный торгово-выставочный комплекс «Гринвуд», стр. 17, 5 этаж, Государственное казенное учреждение Московской области «Региональный центр торгов», аукционный зал, 22.08.2018 в 10 час. 30 мин.

2.11. Дата и время регистрации Участников: 22.08.2018 в 10 час. 30 мин.».

«2.13. Дата и время проведения аукциона: 22.08.2018 в 11 час. 15 мин.».

### ИЗМЕНЕНИЯ В ИЗВЕЩЕНИЕ О ПРОВЕДЕНИИ АУКЦИОНА № ПЗ-ОЗ/18-576

по продаже земельного участка,  
государственная собственность на который  
не разграничена, расположенного на территории  
Орехово-Зуевского муниципального района  
Московской области,  
вид разрешенного использования:  
для индивидуального жилищного строительства  
(1 лот)

№ процедуры [www.torgi.gov.ru](http://www.torgi.gov.ru) 200418/6987935/05  
№ процедуры [www.torgi.mosreg.ru](http://www.torgi.mosreg.ru) 00400010100719  
Дата начала приема заявок: 23.04.2018  
Дата окончания приема заявок: 17.08.2018  
Дата аукциона: 22.08.2018

В связи с продлением заявочной кампании, переносом даты аукциона, опубликованного 20.04.2018 на официальном сайте торгов Российской Федерации [www.torgi.gov.ru](http://www.torgi.gov.ru) (№ извещения 200418/6987935/05), внесены следующие Изменения

в Извещение о проведении аукциона № ПЗ-ОЗ/18-576 по продаже земельного участка, государственная собственность на который не разграничена, расположенного на территории Орехово-Зуевского муниципального района Московской области, вид разрешенного использования: для индивидуального жилищного строительства (далее – Извещение о проведении аукциона), изложить пункты 2.8. – 2.11., 2.13. Извещения о проведении аукциона в следующей редакции:

«2.8. Дата и время начала приема/поддачи Заявок: 23.04.2018 в 09 час. 00 мин.

понедельник - четверг с 09 час. 00 мин. до 18 час. 00 мин.

пятница и предпраздничные дни с 09 час. 00 мин. до 16 час. 45 мин.;

перерыв с 13 часов 00 минут до 14 час. 00 мин.

17.08.2018 с 09 час. 00 мин. до 16 час. 00 мин.

2.9. Дата и время окончания приема/поддачи Заявок: 17.08.2018 в 16 час. 00 мин.

2.10. Место, дата и время окончания рассмотрения Заявок: Московская область, Красногорский район, 69 километр МКАД, Международный торгово-выставочный комплекс «Гринвуд», стр. 17, 5 этаж, Государственное казенное учреждение Московской области «Региональный центр торгов», аукционный зал, 22.08.2018 в 10 час. 30 мин.

2.11. Дата и время регистрации Участников: 22.08.2018 в 10 час. 30 мин.».

«2.13. Дата и время проведения аукциона: 22.08.2018 в 11 час. 30 мин.».

### ОБЪЯВЛЕНИЕ

В связи с отсутствием кворума на внеочередном собрании СТСН «Первый субботник», которое должно было состояться 30.06.2018 года в 17 часов 00 минут, объявляется внеочередное собрание СТСН «Первый субботник» в период с 12 часов 00 минут 21 июля 2018 года по 12 часов 00 минут 29 июля 2018 года путем заочного голосования.

### ПОВЕСТКА ДНЯ

#### внеочередного собрания путем заочного голосования

1. Утверждение реестра членов СТСН «Первый субботник» на 30.06.2018 года.

2. Выборы правления СТСН «Первый субботник».

3. Выборы председателя правления СТСН «Первый субботник» с 29.07.2018 года.

Бланки для голосования необходимо получить членам СТСН «Первый субботник»:

- лично, либо через председателя под роспись в сторожке на старой территории 07.07.2018, 08.07.2018, 14.07.2018, 15.07.2018, 21.07.2018, 22.07.2018, 22.07.2018, 28.07.2018 и 29.07.2018 с 11 часов 00 минут до 12 часов 00 минут.

- получить на почте заказным письмом.

Заполненные бланки голосования будут приниматься:

- от членов СТСН «Первый субботник» лично либо

через председателя под роспись в сторожке на старой территории в следующие дни: 21.07.2018, 22.07.2018, 28.07.2018 и 29.07.2018 с 11 часов 00 минут до 12 часов 00 минут,

- почтовым письмом на адрес: 117437, город Москва, улица Профсоюзная, дом 116, корпус 1, квартира 103, Краюшкиной Е.С., отправленным не позднее 12 часов 00 минут 29.07.2018 года (по почтовому штемпелю. Письма отправленные позже при подсчете голосов учитываться не будут.

Счетная комиссия по подведению итогов внеочередного заочного собрания СТСН «Первый субботник» будет работать в сторожке на старой территории 04.08.2018 года с 12 часов 00 минут.

Результаты внеочередного заочного собрания СТСН «Первый субботник» будут вывешены на информационных досках не позднее 04.08.2018 года.

**Председатель СТСН «Первый субботник»  
Краюшкина Е.С.**

**телефон: 8-916-807-56-95.**

### Извещение о проведении собрания о согласовании местоположения границы земельного участка

Кадастровым инженером ООО «Геобудущее» Сухининой Дарьей Юрьевной, почтовый адрес: 109089, Россия, город Москва, улица Угрешская, дом 2, строение 1, адрес электронной почты: [sukhinina@geofuture.ru](mailto:sukhinina@geofuture.ru), контактный телефон: 8-926-016-59-47, номер квалификационного аттестата кадастрового инженера № 77-14-98.

В отношении земельного участка с кадастровым номером 50:24:0050644:239, расположенного по адресу: Российская Федерация, Московская область, Орехово-Зуевский район, деревня Кудыкино, с/т "Сигнал", участок 6, выполняются кадастровые работы по уточнению местоположения границ земельного участка.

Заказчиком кадастровых работ является:

Зайцева Татьяна Юрьевна, адрес: Московская область, город Щелково, улица Центральная, дом 71, корпус 2, квартира 275. Телефон: 8-926-379-58-84.

Предварительное межевание будет проводиться с установлением границ на местности.

Собрание заинтересованных лиц по поводу согласования местоположения границ состоится по адресу: 115088, Россия, город Москва, улица Угрешская, дом 2, строение 1, офис 406, телефон: 8-495-191-16-71, «13 августа 2018 года» в 10 часов 00 минут.

С проектом межевого плана земельного участка можно ознакомиться по адресу: 115088, Россия, город Москва, улица Угрешская, дом 2, строение 1, офис 406.

Обоснованные возражения по проекту межевого плана и требования о проведении согласования местоположения границ земельного участка на местности принимаются с «13 июля 2018 года» по «13 августа 2018 года» по адресу: 115088, Россия, город Москва, улица Угрешская, дом 2, строение 1, офис 406.

Смежный земельный участок, с правообладателями, которых требуется согласовать местоположение границ: 50:24:0050644:333 и все заинтересованные лица в кадастровом квартале: 50:24:0050644.

При проведении согласования местоположения границ при себе необходимо иметь документ, удостоверяющий личность, а также документы о правах на земельный участок (часть 12 статьи 39, часть 2 статьи 40 Федерального закона от 24.07.2007 года № 221-ФЗ «О кадастровой деятельности»).

Неявка заинтересованных лиц не является препятствием для проведения собрания о согласовании местоположения границ земельного участка.

### Извещение о проведении собрания о согласовании местоположения границы земельного участка

Кадастровым инженером Ардашировой Варварой Игоревной, почтовый адрес: 644090, город Омск, улица С. Тюленина, дом 5а, квартира 59, телефон: 8-950-215-87-63, e-mail: [Lis1404@yandex.ru](mailto:Lis1404@yandex.ru), № квалификационного

аттестата 55-14-507.

В отношении земельного участка с кадастровым номером 50:24:0040681:41, расположенного: Московская область, Орехово-Зуевский район, деревня Яковлевская, СНТ «Монтажник», участок 94.

Заказчиками кадастровых работ является:

Шишова Софья Евгеньевна, почтовый адрес: 119311, город Москва, Проспект Вернадского, дом 9, квартира 484, телефон: 8-495-131-02-25.

Собрание по поводу согласования местоположения границ состоится по адресу: 115191, город Москва, Холодильный переулок, дом 3, корпус 1, 3 этаж, офис 2320, «13 августа 2018 года» в 11 часов 00 минут.

С проектом межевого плана земельного участка можно ознакомиться по адресу: 115191, город Москва, Холодильный переулок, дом 3, корпус 1, 3 этаж, офис 2320.

Смежные земельные участки, с правообладателями которых требуется согласовать местоположение границ:

земельный участок с кадастровым № 50:24:0040681:149, расположенный: Московская область, Орехово-Зуевский район, деревня Яковлевская, СНТ «Монтажник», участок 95;

земельный участок с кадастровым № 50:24:0040681:150, расположенный: Московская область, Орехово-Зуевский район, деревня Яковлевская, СНТ «Монтажник», участок 96;

земельный участок с кадастровым № 50:24:0040681:129, расположенный: Московская область, Орехово-Зуевский район, деревня Яковлевская, СНТ «Монтажник», участок 61;

земельный участок с кадастровым № 50:24:0040681:154, расположенный: область Московская, район Орехово-Зуевский, с/т "Монтажник", севернее деревни Яковлевская;

земельный участок с кадастровым № 50:24:0040681:130, расположенный: Московская область, Орехово-Зуевский район, деревня Яковлевская, СНТ «Монтажник», участок 62.

Требования о проведении согласования местоположения границ земельных участков на местности принимаются с «12 июля 2018 года» по «13 августа 2018 года», обоснованные возражения о местоположении границ земельных участков после ознакомления с проектом межевого плана принимаются с «12 июля 2018 года» по «13 августа 2018 года» по адресу: 115191, город Москва, Холодильный переулок, дом 3 корпус 1, 3 этаж, офис 2320.

При проведении согласования местоположения границ при себе необходимо иметь документ, удостоверяющий личность, а также документы о правах на земельный участок (часть 12 статьи 39, часть 2 статьи 40 Федерального закона от 24.07.2007 года № 221-ФЗ «О кадастровой деятельности»).

Неявка заинтересованных лиц не является препятствием для проведения собрания о согласовании местоположения границ земельного участка.

#### **Извещение о проведении собрания о согласовании местоположения границы земельного участка**

Кадастровым инженером Ардашировой Варварой Игоревной, почтовый адрес: 644090, город Омск, улица С. Тюленина, дом 5а, квартира 59, телефон: 8-950-215-87-63, e-mail: Lis1404@yandex.ru, № квалификационного аттестата 55-14-507.

В отношении земельного участка с кадастровым номером 50:24:0040681:154, расположенного: область Московская, район Орехово-Зуевский, СНТ "Монтажник", севернее деревни Яковлевская.

Заказчиком кадастровых работ является:

председатель правления – Казарян Елена Владимировна, почтовый адрес: 140009, Московская область, город Люберцы, улица Инициативная, дом 5, квартира 2.

Собрание по поводу согласования местоположения границ состоится по адресу: 115191, город Москва, Холодильный переулок, дом 3, корпус 1, 3 этаж, офис 2320, «13 августа 2018 года» в 11 часов 00 минут.

С проектом межевого плана земельного участка можно ознакомиться по адресу: 115191, город Москва, Холодильный переулок, дом 3, корпус 1, 3 этаж, офис 2320.

Смежные земельные участки, с правообладателями

которых требуется согласовать местоположение границ: земельные участки, расположенные в СНТ «Монтажник» в кадастровых кварталах 50:24:0040681, 50:24:0040657, 50:24:0040610, 50:24:0040680, 50:24:0040690, 50:24:0040671, 50:24:0040624, 50:24:0040633.

Требования о проведении согласования местоположения границ земельных участков на местности принимаются с «12 июля 2018 года» по «13 августа 2018 года», обоснованные возражения о местоположении границ земельных участков после ознакомления с проектом межевого плана принимаются с «12 июля 2018 года» по «13 августа 2018 года» по адресу: 115191, город Москва, Холодильный переулок, дом 3 корпус 1, 3 этаж, офис 2320.

При проведении согласования местоположения границ при себе необходимо иметь документ, удостоверяющий личность, а также документы о правах на земельный участок (часть 12 статьи 39, часть 2 статьи 40 Федерального закона от 24.07.2007 года № 221-ФЗ «О кадастровой деятельности»).

Неявка заинтересованных лиц не является препятствием для проведения собрания о согласовании местоположения границ земельного участка.

#### **Извещение о проведении собрания о согласовании местоположения границы земельного участка**

Кадастровым инженером Ардашировой Варварой Игоревной, почтовый адрес: 644090, город Омск, улица С. Тюленина, дом 5а, квартира 59, телефон: 8-950-215-87-63, e-mail: Lis1404@yandex.ru, № квалификационного аттестата 55-14-507.

В отношении земельного участка с кадастровым номером 50:24:0040681:77, расположенного: Московская область, Орехово-Зуевский район, деревня Яковлевская, СНТ «Монтажник», участок 19а.

Заказчиками кадастровых работ является:

Зотова Лариса Станиславовна, почтовый адрес: 109443, город Москва, улица Юных Ленинцев, дом 62, квартира 36, телефон: 8-915-159-74-84.

Собрание по поводу согласования местоположения границ состоится по адресу: 115191, город Москва, Холодильный переулок, дом 3, корпус 1, 3 этаж, офис 2320, «13 августа 2018 года» в 11 часов 00 минут.

С проектом межевого плана земельного участка можно ознакомиться по адресу: 115191, город Москва, Холодильный переулок, дом 3, корпус 1, 3 этаж, офис 2320.

Смежные земельные участки, с правообладателями которых требуется согласовать местоположение границ:

земельный участок с кадастровым № 50:24:0040681:100, расположенный: Московская область, Орехово-Зуевский район, деревня Яковлевская, СНТ «Монтажник», участок 20а;

земельный участок с кадастровым № 50:24:0040681:86, расположенный: Московская область, Орехово-Зуевский район, деревня Яковлевская, СНТ «Монтажник», участок 21а;

земельный участок с кадастровым № 50:24:0040681:72, расположенный: Московская область, Орехово-Зуевский район, деревня Яковлевская, СНТ «Монтажник», участок 18а;

земельный участок с кадастровым № 50:24:0040681:154, расположенный: область Московская, район Орехово-Зуевский, с/т "Монтажник", севернее деревни Яковлевская;

земельный участок с кадастровым № 50:24:0040681:84, расположенный: Московская область, Орехово-Зуевский район, деревня Яковлевская, СНТ «Монтажник», участок 8а.

Требования о проведении согласования местоположения границ земельных участков на местности принимаются с «12 июля 2018 года» по «13 августа 2018 года», обоснованные возражения о местоположении границ земельных участков после ознакомления с проектом межевого плана принимаются с «12 июля 2018 года» по «13 августа 2018 года» по адресу: 115191, город Москва, Холодильный переулок, дом 3 корпус 1, 3 этаж, офис 2320.

При проведении согласования местоположения границ при себе необходимо иметь документ, удостоверяющий личность, а также документы о правах на земельный участок (часть 12 статьи 39, часть 2 статьи 40 Федераль-

ного закона от 24.07.2007 года № 221-ФЗ «О кадастровой деятельности»).

Неявка заинтересованных лиц не является препятствием для проведения собрания о согласовании местоположения границ земельного участка.

#### **Извещение о проведении собрания о согласовании местоположения границы земельного участка**

Кадастровым инженером Ардашировой Варварой Игоревной, почтовый адрес: 644090, город Омск, улица С. Тюленина, дом 5а, квартира 59, телефон: 8-950-215-87-63, e-mail: Lis1404@yandex.ru, № квалификационного аттестата 55-14-507.

В отношении земельного участка с кадастровым номером 50:24:0040681:84, расположенного: Московская область, Орехово-Зуевский район, деревня Яковлевская, СНТ «Монтажник», участок 8а.

Заказчиками кадастровых работ является: Зотова Лариса Станиславовна, почтовый адрес: 109443, город Москва, улица Юных Ленинцев, дом 62, квартира 36, телефон: 8-915-159-74-84.

Собрание по поводу согласования местоположения границ состоится по адресу: 115191, город Москва, Холодильный переулок, дом 3, корпус 1, 3 этаж, офис 2320, «13 августа 2018 года» в 11 часов 00 минут.

С проектом межевого плана земельного участка можно ознакомиться по адресу: 115191, город Москва, Холодильный переулок, дом 3, корпус 1, 3 этаж, офис 2320.

Смежные земельные участки, с правообладателями которых требуется согласовать местоположение границ:

земельный участок с кадастровым № 50:24:0040681:73, расположенный: Московская область, Орехово-Зуевский район, деревня Яковлевская, СНТ «Монтажник», участок 9а;

земельный участок с кадастровым № 50:24:0040681:86, расположенный: Московская область, Орехово-Зуевский район, деревня Яковлевская, СНТ «Монтажник», участок 21а;

земельный участок с кадастровым № 50:24:0040681:88, расположенный: Московская область, Орехово-Зуевский район, деревня Яковлевская, СНТ «Монтажник», участок 7а;

земельный участок с кадастровым № 50:24:0040681:154, расположенный: область Московская, район Орехово-Зуевский, с/т "Монтажник", севернее деревни Яковлевская;

земельный участок с кадастровым № 50:24:0040681:77, расположенный: Московская область, Орехово-Зуевский район, деревня Яковлевская, СНТ «Монтажник», участок 19а.

Требования о проведении согласования местоположения границ земельных участков на местности принимаются с «12 июля 2018 года» по «13 августа 2018 года, обоснованные возражения о местоположении границ земельных участков после ознакомления с проектом межевого плана принимаются с «12 июля 2018 года» по «13 августа 2018 года» по адресу: 115191, город Москва, Холодильный переулок, дом 3 корпус 1, 3 этаж, офис 2320.

При проведении согласования местоположения границ при себе необходимо иметь документ, удостоверяющий личность, а также документы о правах на земельный участок (часть 12 статьи 39, часть 2 статьи 40 Федерального закона от 24.07.2007 года № 221-ФЗ «О кадастровой деятельности»).

Неявка заинтересованных лиц не является препятствием для проведения собрания о согласовании местоположения границ земельного участка.

#### **Извещение о проведении собрания о согласовании местоположения границы земельного участка**

Кадастровым инженером Ардашировой Варварой Игоревной, почтовый адрес: 644090, город Омск, улица С. Тюленина, дом 5а, квартира 59, телефон: 8-950-215-87-63, e-mail: Lis1404@yandex.ru, № квалификационного аттестата 55-14-507.

В отношении земельного участка с кадастровым но-

мером 50:24:0040681:134, расположенного: Московская область, Орехово-Зуевский район, деревня Яковлевская, СНТ «Монтажник», участок 67.

Заказчиками кадастровых работ является:

Ляпунова Людмила Васильевна, почтовый адрес: 140006, Московская область, город Люберцы, улица Южная, дом 24, квартира 110, телефон: 8-910-444-24-61.

Собрание по поводу согласования местоположения границ состоится по адресу: 115191, город Москва, Холодильный переулок, дом 3, корпус 1, 3 этаж, офис 2320, «13 августа 2018 года» в 11 часов 00 минут.

С проектом межевого плана земельного участка можно ознакомиться по адресу: 115191, город Москва, Холодильный переулок, дом 3, корпус 1, 3 этаж, офис 2320.

Смежные земельные участки, с правообладателями которых требуется согласовать местоположение границ:

земельный участок с кадастровыми № 50:24:0040681:143, расположенный: Московская область, Орехово-Зуевский район, деревня Яковлевская, СНТ «Монтажник», участок 83;

земельный участок с кадастровым № 50:24:0040681:22, расположенный: Московская область, Орехово-Зуевский район, деревня Яковлевская, СНТ «Монтажник», участок 68;

земельный участок с кадастровым № 50:24:0040681:154, расположенный: область Московская, район Орехово-Зуевский, с/т "Монтажник", севернее деревни Яковлевская;

земельный участок с кадастровым № 50:24:0040681:133, расположенный: Московская область, Орехово-Зуевский район, деревня Яковлевская, СНТ «Монтажник», участок 66.

Требования о проведении согласования местоположения границ земельных участков на местности принимаются с «12 июля 2018 года» по «13 августа 2018 года, обоснованные возражения о местоположении границ земельных участков после ознакомления с проектом межевого плана принимаются с «12 июля 2018 года» по «13 августа 2018 года» по адресу: 115191, город Москва, Холодильный переулок, дом 3 корпус 1, 3 этаж, офис 2320.

При проведении согласования местоположения границ при себе необходимо иметь документ, удостоверяющий личность, а также документы о правах на земельный участок (часть 12 статьи 39, часть 2 статьи 40 Федерального закона от 24.07.2007 года № 221-ФЗ «О кадастровой деятельности»).

Неявка заинтересованных лиц не является препятствием для проведения собрания о согласовании местоположения границ земельного участка.

#### **Извещение о проведении собрания о согласовании местоположения границы земельного участка**

Кадастровым инженером Гавриловым Михаилом Владимировичем 142605, Московская область, город Орехово-Зуево, проезд Галочкина, дом 6, квартира 37, pravo.sputnik@yandex.ru 8(906)742-00-89, номер регистрации в государственном реестре лиц, осуществляющих кадастровую деятельность 17727.

Выполняются кадастровые работы в отношении земельного участка с кадастровым № 50:24:0050680:83, расположенного: область Московская, район Орехово-Зуевский, снт «Юбилейный», южнее поселка Снопок Новый, участок 83, кадастровый квартал № 50:24:0050680.

Заказчиком кадастровых работ является:

Королева Елена Викторовна, адрес: город Москва, район Некрасовка, улица Рождественская, дом 27, корпус 1, квартира 384, телефон: 8-985-274-84-25.

Собрание по поводу согласования местоположения границ состоится по адресу: Московская область, город Орехово-Зуево, Центральный бульвар, дом 6, кабинет 110, «14 августа 2018 года», в 11 часов 30 минут.

С проектом межевого плана земельного участка можно ознакомиться по адресу: 142600, Московская область, город Орехово-Зуево, Центральный бульвар, дом 6, кабинет 110.

Требования о проведении согласования местоположения границ земельных участков на местности принимаются с «14 июля 2018 года» по «13 августа 2018 года». Обоснованные возражения о местоположении границ земельных участков после ознакомления с проектом ме-

жевого плана принимаются с «14 июля 2018 года» по «13 августа 2018 года» по адресу: 142600, Московская область, город Орехово-Зуево, Центральный бульвар, дом 6, кабинет 110.

Смежные земельные участки, с правообладателями которых требуется согласовать местоположение границы: область Московская, район Орехово-Зуевский, южнее поселка Снопки Новый, с/т «Юбилейный», участок 67 (кадастровый номер отсутствует, кадастровый квартал 50:24:0050680).

При проведении согласования местоположения границ при себе необходимо иметь документ, удостоверяющий личность, а также документы о правах на земельный участок (часть 12 статьи 39, часть 2 статьи 40 Федерального закона от 24.07.2007 года № 221-ФЗ «О кадастровой деятельности»).

Неявка заинтересованных лиц не является препятствием для проведения собрания о согласовании местоположения границ земельного участка.

#### **Извещение о проведении собрания о согласовании местоположения границы земельного участка**

Кадастровым инженером Самойленко Михаилом Витальевичем адрес: 142602, Московская область, город Орехово-Зуево, улица Урицкого, дом 44, квартира 74, m.samoilenko.1962@mail.ru, телефон: 8-916-457-16-71, квалификационный аттестат № 33-11-101, № регистрации в ГРКИ 5553.

Выполняются кадастровые работы в отношении земельного участка с кадастровым номером 50:24:0060720:193, расположенного: область Московская, район Орехово-Зуевский, северо-западнее деревни Красное, снт «Надежда», участок № 49.

Заказчиком кадастровых работ является:

Аверьянова Фаина Ивановна, проживающая по адресу: Россия, город Москва, улица Аносова, дом 11, квартира 57, (телефон: 8-926-556-62-68).

Собрание по поводу согласования местоположения границ состоится по адресу: 142600, Россия, Московская область, город Орехово-Зуево, улица Урицкого, дом 44, квартира 74, «14 августа 2018 года», в 10 часов 00 минут.

С проектом межевого плана земельного участка можно ознакомиться по адресу: 142600, Россия, Московская область, город Орехово-Зуево, улица Урицкого, дом 44, квартира 74.

Требования о проведении согласования местоположения границ земельных участков на местности принимаются с «14 июля 2018 года» по «13 августа 2018 года», обоснованные возражения о местоположении границ земельных участков после ознакомления с проектом межевого плана принимаются с «14 июля 2018 года» по «13 августа 2018 года» по адресу: 142600, Россия, Московская область, город Орехово-Зуево, улица Урицкого, дом 44, квартира 74.

Смежные земельные участки, с правообладателями которых требуется согласовать местоположение границы: земельный участок № 45, расположенный: область Московская, район Орехово-Зуевский, северо-западнее деревни Красное, снт «Надежда», участок № 45 (кадастровый квартал: 50:24:0060720);

земельный участок № 47, расположенный: область Московская, район Орехово-Зуевский, северо-западнее деревни Красное, снт «Надежда», участок № 47 (кадастровый квартал: 50:24:0060720);

земельный участок № 50, расположенный: область Московская, район Орехово-Зуевский, северо-западнее деревни Красное, снт «Надежда», участок № 50 (кадастровый квартал: 50:24:0060720).

При проведении согласования местоположения границ при себе необходимо иметь документ, удостоверяющий личность, а также документы о правах на земельный участок (часть 12 статьи 39, часть 2 статьи 40 Федерального закона от 24.07.2007 года № 221-ФЗ «О кадастровой деятельности»).

Неявка заинтересованных лиц не является препятствием для проведения собрания о согласовании местоположения границ земельного участка.

#### **Извещение о проведении собрания о согласовании местоположения границы земельного участка**

Кадастровый инженер Данилов А.А. ГУП МО «МОБТИ» ОРЕХОВО-ЗУЕВСКИЙ РАЙОННЫЙ ФИЛИАЛ Государственного унитарного предприятия Московской области «Московское областное бюро Технической инвентаризации», 143421, Московская область, Красногорский район, автодорога Балтия, километр 26, бизнес-центр «Рига-Ленд» строение Б2. Контактный телефон: 8(496) 424-69-77. Адрес электронной почты: orehzuevraiyo@mobti.ru. Квалификационный аттестат: 50-13-925.

В отношении земельного участка с К№ 50:24:0050656:92, расположенного по адресу: Московская область, Орехово-Зуевский район, юго-восточнее поселка Тополинный, с/т «Тюльпан», участок 60, выполняются кадастровые работы по уточнению местоположения границы земельного участка.

Заказчиком кадастровых работ является:

Судакова Лариса Николаевна, проживающая по адресу: Российская Федерация, город Железнодорожный, улица Пионерская, дом 18, квартира 25. Телефон: 8(926) 160-31-84.

Собрание заинтересованных лиц по поводу согласования местоположения границы земельного участка состоится по адресу: Московская область, город Орехово-Зуево, улица Гагарина, дом 15-В, «14 августа 2018 года», в 11 часов 00 минут.

С проектом межевого плана земельного участка можно ознакомиться по адресу: Московская область, город Орехово-Зуево, улица Гагарина, дом 15-В.

Обоснованные возражения по проекту межевого плана и требования о проведении согласования местоположения границ земельных участков на местности принимаются с «14 июля 2018 года» по «13 августа 2018 года» по адресу: Московская область, город Орехово-Зуево, улица Гагарина, дом 15-В.

Смежные земельные участки, с правообладателями которых требуется согласовать местоположение границы:

Московская область, Орехово-Зуевский район, юго-восточнее поселка Тополинный, с/т «Тюльпан», участок 61, земельный участок с кадастровым № 50:24:0050656:93.

При проведении согласования местоположения границ при себе необходимо иметь документ, удостоверяющий личность, а также документы о правах на земельный участок (часть 12 статьи 39, часть 2 статьи 40 Федерального закона от 24.07.2007 года № 221-ФЗ «О кадастровой деятельности»).

Неявка заинтересованных лиц не является препятствием для проведения собрания о согласовании местоположения границ земельного участка.

#### **Извещение о проведении собрания о согласовании местоположения границы земельного участка**

Кадастровый инженер Данилов А.А. ГУП МО «МОБТИ» ОРЕХОВО-ЗУЕВСКИЙ РАЙОННЫЙ ФИЛИАЛ Государственного унитарного предприятия Московской области «Московское областное бюро Технической инвентаризации», 143421, Московская область, Красногорский район, автодорога Балтия, километр 26, бизнес-центр «Рига-Ленд» строение Б2. Контактный телефон: 8(496) 424-69-77. Адрес электронной почты: orehzuevraiyo@mobti.ru. Квалификационный аттестат: 50-13-925.

В отношении земельного участка с К№ 50:24:0040655:131, расположенного по адресу: Московская область, Орехово-Зуевский район, северо-восточнее деревни Смолево, сельское поселение Соболевское, СТСН «Первый субботник», участок 130, выполняются кадастровые работы по уточнению местоположения границы земельного участка.

Заказчиком кадастровых работ является:

Гиль Олег Петрович, проживающий по адресу: Ивановская область, Шуйский район, деревня Михалево, улица Зеленая, дом 105, квартира 3. Телефон: 8(906)066-55-88.

Собрание заинтересованных лиц по поводу согласования местоположения границы земельного участка состоится по адресу: Московская область, город Орехово-Зуево, улица Гагарина, дом 15-В, «14 августа 2018 года», в 11 часов 00 минут.



С проектом межевого плана земельного участка можно ознакомиться по адресу: Московская область, город Орехово-Зуево, улица Гагарина, дом 15-В.

Обоснованные возражения по проекту межевого плана и требования о проведении согласования местоположения границ земельных участков на местности принимаются с «14 июля 2018 года» по «13 августа 2018 года» по адресу: Московская область, город Орехово-Зуево, улица Гагарина, дом 15-В.

Смежные земельные участки, с правообладателями которых требуется согласовать местоположение границы: Московская область, Орехово-Зуевский район, северо-восточнее деревни Смолево, сельское поселение Соболевское, СТСН «Первый субботник», участок 131.

При проведении согласования местоположения границ при себе необходимо иметь документ, удостоверяющий личность, а также документы о правах на земельный участок (часть 12 статьи 39, часть 2 статьи 40 Федерального закона от 24.07.2007 года № 221-ФЗ «О кадастровой деятельности»).

Неявка заинтересованных лиц не является препятствием для проведения собрания о согласовании местоположения границ земельного участка.

---

#### **Извещение о проведении собрания о согласовании местоположения границы земельного участка**

Кадастровый инженер Данилов А.А. ГУП МО «МОБТИ» ОРЕХОВО-ЗУЕВСКИЙ РАЙОННЫЙ ФИЛИАЛ Государственного унитарного предприятия Московской области «Московское областное бюро Технической инвентаризации», 143421, Московская область, Красногорский район, автодорога Балтия, километр 26, бизнес-центр «Рига-Ленд» строение Б2. Контактный телефон: 8(496) 424-69-77. Адрес электронной почты: orehzuevraiyon@mobti.ru. Квалификационный аттестат: 50-13-925.

В отношении земельного участка с К№ 50:24:0040655:131, расположенного по адресу: Московская область, Орехово-Зуевский район, северо-восточнее деревни Смолево, сельское поселение Соболевское, СТСН «Первый субботник», участок 130, выполняются кадастровые работы по уточнению местоположения границы земельного участка.

Заказчиком кадастровых работ является:

Гиль Олег Петрович, проживающий по адресу: Ивановская область, Шуйский район, деревня Михалево, улица Зеленая, дом 105, квартира 3. Телефон: 8(906)066-55-88.

Собрание заинтересованных лиц по поводу согласования местоположения границы земельного участка состоится по адресу: Московская область, город Орехово-Зуево, улица Гагарина, дом 15-В, «14 августа 2018 года», в 11 часов 00 минут.

С проектом межевого плана земельного участка можно ознакомиться по адресу: Московская область, город Орехово-Зуево, улица Гагарина, дом 15-В.

Обоснованные возражения по проекту межевого плана и требования о проведении согласования местоположения границ земельных участков на местности принимаются с «14 июля 2018 года» по «13 августа 2018 года» по адресу: Московская область, город Орехово-Зуево, улица Гагарина, дом 15-В.

Смежные земельные участки, с правообладателями которых требуется согласовать местоположение границы: Московская область, Орехово-Зуевский район, северо-восточнее деревни Смолево, сельское поселение Соболевское, СТСН «Первый субботник», участок 137.

При проведении согласования местоположения границ при себе необходимо иметь документ, удостоверяющий личность, а также документы о правах на земельный участок (часть 12 статьи 39, часть 2 статьи 40 Федерального закона от 24.07.2007 года № 221-ФЗ «О кадастровой деятельности»).

Неявка заинтересованных лиц не является препятствием для проведения собрания о согласовании местоположения границ земельного участка.

#### **Извещение о проведении собрания о согласовании местоположения границы земельного участка**

Кадастровый инженер Данилов А.А. ГУП МО «МОБТИ» ОРЕХОВО-ЗУЕВСКИЙ РАЙОННЫЙ ФИЛИАЛ Государственного унитарного предприятия Московской области «Московское областное бюро Технической инвентаризации», 143421, Московская область, Красногорский район, автодорога Балтия, километр 26, бизнес-центр «Рига-Ленд» строение Б2. Контактный телефон: 8(496) 424-69-77. Адрес электронной почты: orehzuevraiyon@mobti.ru. Квалификационный аттестат: 50-13-925.

В отношении земельного участка с К№ 50:24:0050322:105, расположенного по адресу: Московская область, Орехово-Зуевский район, севернее поселка 1-го Мая, снт «Березка», участок 523, выполняются кадастровые работы по уточнению местоположения границы земельного участка.

Заказчиком кадастровых работ является:

Бондаренко В.В., проживающий по адресу: Российская Федерация, город Москва, улица Ясный проезд, дом 7. Телефон: 8(495)473-42-68, 8(905)558-78-30.

Собрание заинтересованных лиц по поводу согласования местоположения границы земельного участка состоится по адресу: Московская область, город Орехово-Зуево, улица Гагарина, дом 15-В, «14 августа 2018 года», в 11 часов 00 минут.

С проектом межевого плана земельного участка можно ознакомиться по адресу: Московская область, город Орехово-Зуево, улица Гагарина, дом 15-В.

Обоснованные возражения по проекту межевого плана и требования о проведении согласования местоположения границ земельных участков на местности принимаются с «14 июля 2018 года» по «13 августа 2018 года» по адресу: Московская область, город Орехово-Зуево, улица Гагарина, дом 15-В.

Смежные земельные участки, с правообладателями которых требуется согласовать местоположение границы: Московская область, Орехово-Зуевский район, севернее поселка 1-го Мая, снт «Березка», участок 524, с К№ 50:24:0050322:106;

Московская область, Орехово-Зуевский район, севернее поселка 1-го Мая, снт «Березка», участок 522, в кадастровом квартале 50:24:0050322.

При проведении согласования местоположения границ при себе необходимо иметь документ, удостоверяющий личность, а также документы о правах на земельный участок (часть 12 статьи 39, часть 2 статьи 40 Федерального закона от 24.07.2007 года № 221-ФЗ «О кадастровой деятельности»).

Неявка заинтересованных лиц не является препятствием для проведения собрания о согласовании местоположения границ земельного участка.

---

#### **Извещение о проведении собрания о согласовании местоположения границы земельного участка**

Кадастровый инженер Данилов А.А. ГУП МО «МОБТИ» ОРЕХОВО-ЗУЕВСКИЙ РАЙОННЫЙ ФИЛИАЛ Государственного унитарного предприятия Московской области «Московское областное бюро Технической инвентаризации», 143421, Московская область, Красногорский район, автодорога Балтия, километр 26, бизнес-центр «Рига-Ленд» строение Б2. Контактный телефон: 8(496) 424-69-77. Адрес электронной почты: orehzuevraiyon@mobti.ru. Квалификационный аттестат: 50-13-925.

В отношении земельного участка с К№ 50:24:0050322:131, расположенного по адресу: Московская область, Орехово-Зуевский район, севернее поселка 1-го Мая, снт «Березка», участок 565, выполняются кадастровые работы по уточнению местоположения границы земельного участка.

Заказчиком кадастровых работ является:

Грачева М.Г., проживающая по адресу: Российская Федерация, 127474, город Москва, улица Дубнинская, дом 13, квартира 311. Телефон: 8(499)481-34-85.

Собрание заинтересованных лиц по поводу согласования местоположения границы земельного участка состоится по адресу: Московская область, город Орехово-Зуево, улица Гагарина, дом 15-В, «14 августа 2018 года», в 11 часов 00 минут.

С проектом межевого плана земельного участка можно ознакомиться по адресу: Московская область, город Орехово-Зуево, улица Гагарина, дом 15-В.

Обоснованные возражения по проекту межевого плана и требования о проведении согласования местоположения границ земельных участков на местности принимаются с «14 июля 2018 года» по «13 августа 2018 года» по адресу: Московская область, город Орехово-Зуево, улица Гагарина, дом 15-В.

Смежные земельные участки, с правообладателями которых требуется согласовать местоположение границы: Московская область, Орехово-Зуевский район, севернее поселка 1-го Мая, снт «Березка», участок 566, с К№ 50:24:0050322:57.

При проведении согласования местоположения границ при себе необходимо иметь документ, удостоверяющий личность, а также документы о правах на земельный участок (часть 12 статьи 39, часть 2 статьи 40 Федерального закона от 24.07.2007 года № 221-ФЗ «О кадастровой деятельности»).

Неявка заинтересованных лиц не является препятствием для проведения собрания о согласовании местоположения границ земельного участка.

---

#### **Извещение о проведении собрания о согласовании местоположения границы земельного участка**

Кадастровый инженер Данилов А.А. ГУП МО «МОБТИ» ОРЕХОВО-ЗУЕВСКИЙ РАЙОННЫЙ ФИЛИАЛ Государственного унитарного предприятия Московской области «Московское областное бюро Технической инвентаризации», 143421, Московская область, Красногорский район, автодорога Балтия, километр 26, бизнес-центр «Рига-Ленд» строение Б2. Контактный телефон: 8(496) 424-69-77. Адрес электронной почты: orehzuevraiyo@mobti.ru. Квалификационный аттестат: 50-13-925.

В отношении земельного участка с К№ 50:24:0050322:129, расположенного по адресу: Московская область, Орехово-Зуевский район, севернее поселка 1-го Мая, снт «Березка», участок 563, выполняются кадастровые работы по уточнению местоположения границы земельного участка.

Заказчиком кадастровых работ является:

Шарыгина Л.И., проживающая по адресу: Российская Федерация, 115404, город Москва, улица Бирюлевская, дом 12, корпус 1, квартира 114. Телефон: 8(495)327-60-77, 8(906)726-58-07.

Собрание заинтересованных лиц по поводу согласования местоположения границы земельного участка состоится по адресу: Московская область, город Орехово-Зуево, улица Гагарина, дом 15-В, «14 августа 2018 года», в 11 часов 00 минут.

С проектом межевого плана земельного участка можно ознакомиться по адресу: Московская область, город Орехово-Зуево, улица Гагарина, дом 15-В.

Обоснованные возражения по проекту межевого плана и требования о проведении согласования местоположения границ земельных участков на местности принимаются с «14 июля 2018 года» по «13 августа 2018 года» по адресу: Московская область, город Орехово-Зуево, улица Гагарина, дом 15-В.

Смежные земельные участки, с правообладателями которых требуется согласовать местоположение границы: Московская область, Орехово-Зуевский район, севернее поселка 1-го Мая, снт «Березка», участок 562, с К№ 50:24:0050322:128;

Московская область, Орехово-Зуевский район, севернее поселка 1-го Мая, снт «Березка», участок 576, с К№ 50:24:0050322:140.

При проведении согласования местоположения границ при себе необходимо иметь документ, удостоверяющий личность, а также документы о правах на земельный участок (часть 12 статьи 39, часть 2 статьи 40 Федерального закона от 24.07.2007 года № 221-ФЗ «О кадастровой деятельности»).

Неявка заинтересованных лиц не является препятствием для проведения собрания о согласовании местоположения границ земельного участка.

#### **Извещение о проведении собрания о согласовании местоположения границы земельного участка**

Кадастровый инженер Данилов А.А. ГУП МО «МОБТИ» ОРЕХОВО-ЗУЕВСКИЙ РАЙОННЫЙ ФИЛИАЛ Государственного унитарного предприятия Московской области «Московское областное бюро Технической инвентаризации», 143421, Московская область, Красногорский район, автодорога Балтия, километр 26, бизнес-центр «Рига-Ленд» строение Б2. Контактный телефон: 8(496) 424-69-77. Адрес электронной почты: orehzuevraiyo@mobti.ru. Квалификационный аттестат: 50-13-925.

В отношении земельного участка с К№ 50:24:0050322:135, расположенного по адресу: Московская область, Орехово-Зуевский район, севернее поселка 1-го Мая, снт «Березка», участок 570, выполняются кадастровые работы по уточнению местоположения границы земельного участка.

Заказчиком кадастровых работ является:

Никулин И.В., проживающий по адресу: Российская Федерация, 117556, город Москва, Симферопольский бульвар, дом 7/Б, квартира 2. Телефон: 8(499)317-94-79, 8(905)727-86-09.

Собрание заинтересованных лиц по поводу согласования местоположения границы земельного участка состоится по адресу: Московская область, город Орехово-Зуево, улица Гагарина, дом 15-В, «14 августа 2018 года», в 11 часов 00 минут.

С проектом межевого плана земельного участка можно ознакомиться по адресу: Московская область, город Орехово-Зуево, улица Гагарина, дом 15-В.

Обоснованные возражения по проекту межевого плана и требования о проведении согласования местоположения границ земельных участков на местности принимаются с «14 июля 2018 года» по «13 августа 2018 года» по адресу: Московская область, город Орехово-Зуево, улица Гагарина, дом 15-В.

Смежные земельные участки, с правообладателями которых требуется согласовать местоположение границы: Московская область, Орехово-Зуевский район, севернее поселка 1-го Мая, снт «Березка», участок 571, с К№ 50:24:0050322:136.

При проведении согласования местоположения границ при себе необходимо иметь документ, удостоверяющий личность, а также документы о правах на земельный участок (часть 12 статьи 39, часть 2 статьи 40 Федерального закона от 24.07.2007 года № 221-ФЗ «О кадастровой деятельности»).

Неявка заинтересованных лиц не является препятствием для проведения собрания о согласовании местоположения границ земельного участка.

---

#### **Извещение о проведении собрания о согласовании местоположения границы земельного участка**

Кадастровый инженер Данилов А.А. ГУП МО «МОБТИ» ОРЕХОВО-ЗУЕВСКИЙ РАЙОННЫЙ ФИЛИАЛ Государственного унитарного предприятия Московской области «Московское областное бюро Технической инвентаризации», 143421, Московская область, Красногорский район, автодорога Балтия, километр 26, бизнес-центр «Рига-Ленд» строение Б2. Контактный телефон: 8(496) 424-69-77. Адрес электронной почты: orehzuevraiyo@mobti.ru. Квалификационный аттестат: 50-13-925.

В отношении земельного участка с К№ 50:24:0050322:99, расположенного по адресу: Московская область, Орехово-Зуевский район, севернее поселка 1-го Мая, снт «Березка», участок 509, выполняются кадастровые работы по уточнению местоположения границы земельного участка.

Заказчиком кадастровых работ является:

Лопаревич С.М., проживающая по адресу: Российская Федерация, 115409, город Москва, улица Кантемировская, дом 18, корпус 2, квартира 51. Телефон: 8(495)450-54-00, 8(916)900-08-58.

Собрание заинтересованных лиц по поводу согласования местоположения границы земельного участка состоится по адресу: Московская область, город Орехово-Зуево, улица Гагарина, дом 15-В, «14 августа 2018 года», в 11 часов 00 минут.

С проектом межевого плана земельного участка мож-

но ознакомиться по адресу: Московская область, город Орехово-Зуево, улица Гагарина, дом 15-В.

Обоснованные возражения по проекту межевого плана и требования о проведении согласования местоположения границ земельных участков на местности принимаются с «14 июля 2018 года» по «13 августа 2018 года» по адресу: Московская область, город Орехово-Зуево, улица Гагарина, дом 15-В.

Смежные земельные участки, с правообладателями которых требуется согласовать местоположение границы:

Московская область, Орехово-Зуевский район, севернее поселка 1-го Мая, снт «Березка», участок 522, в кадастровом квартале 50:24:0050322.

При проведении согласования местоположения границ при себе необходимо иметь документ, удостоверяющий личность, а также документы о правах на земельный участок (часть 12 статьи 39, часть 2 статьи 40 Федерального закона от 24.07.2007 года № 221-ФЗ «О кадастровой деятельности»).

Неявка заинтересованных лиц не является препятствием для проведения собрания о согласовании местоположения границ земельного участка.

---

#### **Извещение о проведении собрания о согласовании местоположения границы земельного участка**

Кадастровый инженер Данилов А.А. ГУП МО «МОБТИ» ОРЕХОВО-ЗУЕВСКИЙ РАЙОННЫЙ ФИЛИАЛ Государственного унитарного предприятия Московской области «Московское областное бюро Технической инвентаризации», 143421, Московская область, Красногорский район, автодорога Балтия, километр 26, бизнес-центр «Рига-Ленд» строение Б2. Контактный телефон: 8(496) 424-69-77. Адрес электронной почты: orehzuevraiyo@mobti.ru. Квалификационный аттестат: 50-13-925.

В отношении земельного участка с К№ 50:24:0050322:98, расположенного по адресу: Московская область, Орехово-Зуевский район, севернее поселка 1-го Мая, снт «Березка», участок 508, выполняются кадастровые работы по уточнению местоположения границы земельного участка.

Заказчиком кадастровых работ является:

Лопаревич С.М., проживающая по адресу: Российская Федерация, 115409, город Москва, улица Кантемировская, дом 18, корпус 2, квартира 51. Телефон: 8(495)450-54-00, 8(916)900-08-58.

Собрание заинтересованных лиц по поводу согласования местоположения границы земельного участка состоится по адресу: Московская область, город Орехово-Зуево, улица Гагарина, дом 15-В, «14 августа 2018 года», в 11 часов 00 минут.

С проектом межевого плана земельного участка можно ознакомиться по адресу: Московская область, город Орехово-Зуево, улица Гагарина, дом 15-В.

Обоснованные возражения по проекту межевого плана и требования о проведении согласования местоположения границ земельных участков на местности принимаются с «14 июля 2018 года» по «13 августа 2018 года» по адресу: Московская область, город Орехово-Зуево, улица Гагарина, дом 15-В.

Смежные земельные участки, с правообладателями которых требуется согласовать местоположение границы:

Московская область, Орехово-Зуевский район, севернее поселка 1-го Мая, снт «Березка», участок 507, с К№ 50:24:0050322:97.

При проведении согласования местоположения границ при себе необходимо иметь документ, удостоверяющий личность, а также документы о правах на земельный участок (часть 12 статьи 39, часть 2 статьи 40 Федерального закона от 24.07.2007 года № 221-ФЗ «О кадастровой деятельности»).

Неявка заинтересованных лиц не является препятствием для проведения собрания о согласовании местоположения границ земельного участка.

#### **Извещение о проведении собрания о согласовании местоположения границы земельного участка**

Кадастровый инженер Данилов А.А. ГУП МО «МОБТИ» ОРЕХОВО-ЗУЕВСКИЙ РАЙОННЫЙ ФИЛИАЛ Государственного унитарного предприятия Московской области «Московское областное бюро Технической инвентаризации», 143421, Московская область, Красногорский район, автодорога Балтия, километр 26, бизнес-центр «Рига-Ленд» строение Б2. Контактный телефон: 8(496) 424-69-77. Адрес электронной почты: orehzuevraiyo@mobti.ru. Квалификационный аттестат: 50-13-925.

В отношении земельного участка с К№ 50:24:0050322:141, расположенного по адресу: Московская область, Орехово-Зуевский район, севернее поселка 1-го Мая, снт «Березка», участок 577, выполняются кадастровые работы по уточнению местоположения границы земельного участка.

Заказчиком кадастровых работ является:

Орлов Л.А., проживающий по адресу: Российская Федерация, 113570, город Москва, улица Красного Маяка, дом 13а, корпус 4, квартира 21. Телефон: 8(495)386-04-73, 8(985)135-60-94.

Собрание заинтересованных лиц по поводу согласования местоположения границы земельного участка состоится по адресу: Московская область, город Орехово-Зуево, улица Гагарина, дом 15-В, «14 августа 2018 года», в 11 часов 00 минут.

С проектом межевого плана земельного участка можно ознакомиться по адресу: Московская область, город Орехово-Зуево, улица Гагарина, дом 15-В.

Обоснованные возражения по проекту межевого плана и требования о проведении согласования местоположения границ земельных участков на местности принимаются с «14 июля 2018 года» по «13 августа 2018 года» по адресу: Московская область, город Орехово-Зуево, улица Гагарина, дом 15-В.

Смежные земельные участки, с правообладателями которых требуется согласовать местоположение границы:

Московская область, Орехово-Зуевский район, севернее поселка 1-го Мая, снт «Березка», участок 576, с К№ 50:24:0050322:140.

При проведении согласования местоположения границ при себе необходимо иметь документ, удостоверяющий личность, а также документы о правах на земельный участок (часть 12 статьи 39, часть 2 статьи 40 Федерального закона от 24.07.2007 года № 221-ФЗ «О кадастровой деятельности»).

Неявка заинтересованных лиц не является препятствием для проведения собрания о согласовании местоположения границ земельного участка.

---

#### **Извещение о проведении собрания о согласовании местоположения границы земельного участка**

Кадастровый инженер Данилов А.А. ГУП МО «МОБТИ» ОРЕХОВО-ЗУЕВСКИЙ РАЙОННЫЙ ФИЛИАЛ Государственного унитарного предприятия Московской области «Московское областное бюро Технической инвентаризации», 143421, Московская область, Красногорский район, автодорога Балтия, километр 26, бизнес-центр «Рига-Ленд» строение Б2. Контактный телефон: 8(496) 424-69-77. Адрес электронной почты: orehzuevraiyo@mobti.ru. Квалификационный аттестат: 50-13-925.

В отношении земельного участка с К№ 50:24:0050322:126, расположенного по адресу: Московская область, Орехово-Зуевский район, севернее поселка 1-го Мая, снт «Березка», участок 560, выполняются кадастровые работы по уточнению местоположения границы земельного участка.

Заказчиком кадастровых работ является:

Орлова Л.П., проживающая по адресу: Российская Федерация, 115516, город Москва, улица Бехтерева, дом 41, корпус 1, квартира 119. Телефон: 8(495)322-98-92, 8(926)843-54-42.

Собрание заинтересованных лиц по поводу согласования местоположения границы земельного участка состоится по адресу: Московская область, город Орехово-Зуево, улица Гагарина, дом 15-В, «14 августа 2018 года», в 11 часов 00 минут.

С проектом межевого плана земельного участка мож-

но ознакомиться по адресу: Московская область, город Орехово-Зуево, улица Гагарина, дом 15-В.

Обоснованные возражения по проекту межевого плана и требования о проведении согласования местоположения границ земельных участков на местности принимаются с «14 июля 2018 года» по «13 августа 2018 года» по адресу: Московская область, город Орехово-Зуево, улица Гагарина, дом 15-В.

Смежные земельные участки, с правообладателями которых требуется согласовать местоположение границы:

Московская область, Орехово-Зуевский район, севернее поселка 1-го Мая, снт «Березка», участок 561, с К№ 50:24:0050322:127.

При проведении согласования местоположения границ при себе необходимо иметь документ, удостоверяющий личность, а также документы о правах на земельный участок (часть 12 статьи 39, часть 2 статьи 40 Федерального закона от 24.07.2007 года № 221-ФЗ «О кадастровой деятельности»).

Неявка заинтересованных лиц не является препятствием для проведения собрания о согласовании местоположения границ земельного участка.

#### **Извещение о проведении собрания о согласовании местоположения границы земельного участка**

Кадастровый инженер Данилов А.А. ГУП МО «МОБТИ» ОРЕХОВО-ЗУЕВСКИЙ РАЙОННЫЙ ФИЛИАЛ Государственного унитарного предприятия Московской области «Московское областное бюро Технической инвентаризации», 143421, Московская область, Красногорский район, автодорога Балтия, километр 26, бизнес-центр «Рига-Ленд» строение Б2. Контактный телефон: 8(496) 424-69-77. Адрес электронной почты: orehzuevraiyo@mobti.ru. Квалификационный аттестат: 50-13-925.

В отношении земельного участка с К№ 50:24:0050322:193, расположенного по адресу: Московская область, Орехово-Зуевский район, севернее поселка 1-го Мая, снт «Березка», участок 557, выполняются кадастровые работы по уточнению местоположения границы земельного участка.

Заказчиком кадастровых работ является:

Кочергина Н.В., проживающая по адресу: Российская Федерация, 115304, город Москва, улица Каспийская, дом 24, корпус 1, квартира 13. Телефон: 8(495)322-06-01, 8(916)112-36-75.

Собрание заинтересованных лиц по поводу согласования местоположения границы земельного участка состоится по адресу: Московская область, город Орехово-Зуево, улица Гагарина, дом 15-В, «14 августа 2018 года», в 11 часов 00 минут.

С проектом межевого плана земельного участка можно ознакомиться по адресу: Московская область, город Орехово-Зуево, улица Гагарина, дом 15-В.

Обоснованные возражения по проекту межевого плана и требования о проведении согласования местоположения границ земельных участков на местности принимаются с «14 июля 2018 года» по «13 августа 2018 года» по адресу: Московская область, город Орехово-Зуево, улица Гагарина, дом 15-В.

Смежные земельные участки, с правообладателями которых требуется согласовать местоположение границы:

Московская область, Орехово-Зуевский район, севернее поселка 1-го Мая, снт «Березка», участок 571, с К№ 50:24:0050322:136.

При проведении согласования местоположения границ при себе необходимо иметь документ, удостоверяющий личность, а также документы о правах на земельный участок (часть 12 статьи 39, часть 2 статьи 40 Федерального закона от 24.07.2007 года № 221-ФЗ «О кадастровой деятельности»).

Неявка заинтересованных лиц не является препятствием для проведения собрания о согласовании местоположения границ земельного участка.

#### **Извещение о проведении собрания о согласовании местоположения границы земельного участка**

Кадастровый инженер Данилов А.А. ГУП МО «МОБТИ» ОРЕХОВО-ЗУЕВСКИЙ РАЙОННЫЙ ФИЛИАЛ Государственного унитарного предприятия Московской области

«Московское областное бюро Технической инвентаризации», 143421, Московская область, Красногорский район, автодорога Балтия, километр 26, бизнес-центр «Рига-Ленд» строение Б2. Контактный телефон: 8(496) 424-69-77. Адрес электронной почты: orehzuevraiyo@mobti.ru. Квалификационный аттестат: 50-13-925.

В отношении земельного участка с К№ 50:24:0050322:139, расположенного по адресу: Московская область, Орехово-Зуевский район, севернее поселка 1-го Мая, снт «Березка», участок 575, выполняются кадастровые работы по уточнению местоположения границы земельного участка.

Заказчиком кадастровых работ является:

Меркулова В.К., проживающая по адресу: Российская Федерация, 115191, город Москва, улица Большая Тульская, дом 2, квартира 640. Телефон: 8(495)958-44-32, 8(916)122-12-36.

Собрание заинтересованных лиц по поводу согласования местоположения границы земельного участка состоится по адресу: Московская область, город Орехово-Зуево, улица Гагарина, дом 15-В, «14 августа 2018 года», в 11 часов 00 минут.

С проектом межевого плана земельного участка можно ознакомиться по адресу: Московская область, город Орехово-Зуево, улица Гагарина, дом 15-В.

Обоснованные возражения по проекту межевого плана и требования о проведении согласования местоположения границ земельных участков на местности принимаются с «14 июля 2018 года» по «13 августа 2018 года» по адресу: Московская область, город Орехово-Зуево, улица Гагарина, дом 15-В.

Смежные земельные участки, с правообладателями которых требуется согласовать местоположение границы:

Московская область, Орехово-Зуевский район, севернее поселка 1-го Мая, снт «Березка», участок 576, с К№ 50:24:0050322:140;

Московская область, Орехово-Зуевский район, севернее поселка 1-го Мая, снт «Березка», участок 562, с К№ 50:24:0050322:128.

При проведении согласования местоположения границ при себе необходимо иметь документ, удостоверяющий личность, а также документы о правах на земельный участок (часть 12 статьи 39, часть 2 статьи 40 Федерального закона от 24.07.2007 года № 221-ФЗ «О кадастровой деятельности»).

Неявка заинтересованных лиц не является препятствием для проведения собрания о согласовании местоположения границ земельного участка.

#### **Извещение о проведении собрания о согласовании местоположения границы земельного участка**

Кадастровый инженер Данилов А.А. ГУП МО «МОБТИ» ОРЕХОВО-ЗУЕВСКИЙ РАЙОННЫЙ ФИЛИАЛ Государственного унитарного предприятия Московской области «Московское областное бюро Технической инвентаризации», 143421, Московская область, Красногорский район, автодорога Балтия, километр 26, бизнес-центр «Рига-Ленд» строение Б2. Контактный телефон: 8(496) 424-69-77. Адрес электронной почты: orehzuevraiyo@mobti.ru. Квалификационный аттестат: 50-13-925.

В отношении земельного участка с К№ 50:24:0050322:103, расположенного по адресу: Московская область, Орехово-Зуевский район, севернее поселка 1-го Мая, снт «Березка», участок 519, выполняются кадастровые работы по уточнению местоположения границы земельного участка.

Заказчиком кадастровых работ является:

Гулимова Л.А., проживающая по адресу: Российская Федерация, 119071, город Москва, Ленинский проспект, дом 25, квартира 59. Телефон: 8(495)952-04-74, 8(916) 503-05-17.

Собрание заинтересованных лиц по поводу согласования местоположения границы земельного участка состоится по адресу: Московская область, город Орехово-Зуево, улица Гагарина, дом 15-В, «14 августа 2018 года», в 11 часов 00 минут.

С проектом межевого плана земельного участка можно ознакомиться по адресу: Московская область, город Орехово-Зуево, улица Гагарина, дом 15-В.

Обоснованные возражения по проекту межевого плана и требования о проведении согласования местоположения границ земельных участков на местности принимаются с «14 июля 2018 года» по «13 августа 2018 года» по адресу: Московская область, город Орехово-Зуево, улица Гагарина, дом 15-В.

Смежные земельные участки, с правообладателями которых требуется согласовать местоположение границы:

Московская область, Орехово-Зуевский район, севернее поселка 1-го Мая, снт «Березка», участок 505, с К№ 50:24:0050322:43.

При проведении согласования местоположения границ при себе необходимо иметь документ, удостоверяющий личность, а также документы о правах на земельный участок (часть 12 статьи 39, часть 2 статьи 40 Федерального закона от 24.07.2007 года № 221-ФЗ «О кадастровой деятельности»).

Неявка заинтересованных лиц не является препятствием для проведения собрания о согласовании местоположения границ земельного участка.

#### **Извещение о проведении собрания о согласовании местоположения границы земельного участка**

Кадастровый инженер Данилов А.А. ГУП МО «МОБТИ» ОРЕХОВО-ЗУЕВСКИЙ РАЙОННЫЙ ФИЛИАЛ Государственного унитарного предприятия Московской области «Московское областное бюро Технической инвентаризации», 143421, Московская область, Красногорский район, автодорога Балтия, километр 26, бизнес-центр «Рига-Ленд» строение Б2. Контактный телефон: 8(496) 424-69-77. Адрес электронной почты: orehzuevraiyo@mobti.ru. Квалификационный аттестат: 50-13-925.

В отношении земельного участка с К№ 50:24:0060102:89, расположенного по адресу: Московская область, Орехово-Зуевский район, деревня Губино, улица Советская, дом 75, выполняются кадастровые работы по уточнению местоположения границы земельного участка.

Заказчиком кадастровых работ является:

Лунёв Алексей Александрович, проживающий по адресу: Российская Федерация, город Москва, улица Сталева-ров, дом 14, корпус 5, квартира 105. Телефон: 8-910-406-79-30.

Собрание заинтересованных лиц по поводу согласования местоположения границы земельного участка состоится по адресу: Московская область, город Орехово-Зуево, улица Гагарина, дом 15-В, «14 августа 2018 года», в 11 часов 00 минут.

С проектом межевого плана земельного участка можно ознакомиться по адресу: Московская область, город Орехово-Зуево, улица Гагарина, дом 15-В.

Обоснованные возражения по проекту межевого плана и требования о проведении согласования местоположения границ земельных участков на местности принимаются с «14 июля 2018 года» по «13 августа 2018 года» по адресу: Московская область, город Орехово-Зуево, улица Гагарина, дом 15-В.

Смежные земельные участки, с правообладателями которых требуется согласовать местоположение границы:

Московская область, Орехово-Зуевский район, деревня Губино, улица Советская, дом 73, с К№ 50:24:0060102:87.

При проведении согласования местоположения границ при себе необходимо иметь документ, удостоверяющий личность, а также документы о правах на земельный участок (часть 12 статьи 39, часть 2 статьи 40 Федерального закона от 24.07.2007 года № 221-ФЗ «О кадастровой деятельности»).

Неявка заинтересованных лиц не является препятствием для проведения собрания о согласовании местоположения границ земельного участка.

#### **Извещение о проведении собрания о согласовании местоположения границы земельного участка**

Кадастровым инженером Беланом Дмитрием Александровичем, квалификационный аттестат кадастрового инженера №77-15-231, почтовый адрес: 105523, город

Москва, Щёлковское шоссе, дом 92, корпус 5, квартира 47, e-mail: kadastr.moscow@mail.ru, телефон: 8-919-773-23-77, № регистрации в государственном реестре лиц, осуществляющих кадастровую деятельность 35460.

Выполняются кадастровые работы в отношении земельного участка с кадастровым номером 50:24:0060713:378, номер кадастрового квартала: 50:24:0060713, расположенного по адресу: Московская область, Орехово-Зуевский район, северо-западнее деревни Красное, с/т «Вымпел-3», участок 182.

Заказчиком кадастровых работ является:

Федорова Светлана Сергеевна, почтовый адрес: город Москва, пр. Луговой, дом 10, корпус 2, квартира 201. Телефон для связи: 8-910-487-20-80.

Собрание заинтересованных лиц по поводу согласования местоположения границ состоится по адресу: Московская область, Орехово-Зуевский район, северо-западнее деревни Красное, с/т «Вымпел-3», участок 182, «14 августа 2018 года» в 11 часов 00 минут.

С проектом межевого плана земельного участка можно ознакомиться по адресу: Московская область, Орехово-Зуевский район, северо-западнее деревни Красное, с/т «Вымпел-3», участок 182, телефон: 8-919-773-23-77.

Требования о проведении согласования местоположения границ земельных участков на местности принимаются с «14 июля 2018 года» по «13 августа 2018 года», обоснованные возражения о местоположении границ земельных участков на местности принимаются с «14 июля 2018 года» по «13 августа 2018 года» по адресу: Московская область, Орехово-Зуевский район, северо-западнее деревни Красное, с/т «Вымпел-3», участок 182.

Смежные земельные участки, с правообладателями которых требуется согласовать местоположение границы и все заинтересованные лица в кадастровом квартале 50:24:0060713.

При проведении согласования местоположения границ при себе необходимо иметь документ, удостоверяющий личность, а также документы о правах на земельный участок (часть 12 статьи 39, часть 2 статьи 40 Федерального закона от 24.07.2007 года № 221-ФЗ «О кадастровой деятельности»).

Неявка заинтересованных лиц не является препятствием для проведения собрания о согласовании местоположения границ земельного участка.

#### **Извещение о проведении собрания о согласовании местоположения границы земельного участка**

Кадастровым инженером Беланом Дмитрием Александровичем, квалификационный аттестат кадастрового инженера №77-15-231, почтовый адрес: 105523, город Москва, Щёлковское шоссе, дом 92, корпус 5, квартира 47, e-mail: kadastr.moscow@mail.ru, телефон: 8-919-773-23-77, № регистрации в государственном реестре лиц, осуществляющих кадастровую деятельность 35460.

Выполняются кадастровые работы в отношении земельного участка с кадастровым номером 50:24:0030601:11, номер кадастрового квартала: 50:24:0030601, расположенного по адресу: Московская область, Орехово-Зуевский район, город Ликино-Дулево, снт «Фарфорист», участок 290.

Заказчиком кадастровых работ является:

Захарова Ирэна Витальевна, почтовый адрес: город Москва, улица Академика Янгеля, дом 14, корпус 8, квартира 174. Телефон для связи: 8-905-550-01-00.

Собрание заинтересованных лиц по поводу согласования местоположения границ состоится по адресу: Московская область, Орехово-Зуевский район, город Ликино-Дулево, снт «Фарфорист», участок 290, «14 августа 2018 года» в 11 часов 00 минут.

С проектом межевого плана земельного участка можно ознакомиться по адресу: Московская область, Орехово-Зуевский район, город Ликино-Дулево, снт «Фарфорист», участок 290, телефон: 8-919-773-23-77.

Требования о проведении согласования местоположения границ земельных участков на местности принимаются с «14 июля 2018 года» по «13 августа 2018 года», обоснованные возражения о местоположении границ земельных участков на местности принимаются с «14 июля 2018 года» по «13 августа 2018 года» по адресу: Московская область, Орехово-Зуевский район, город Ликино-

Дулево, снт «Фарфорист», участок 290.

Смежные земельные участки, с правообладателями которых требуется согласовать местоположение границы и все заинтересованные лица в кадастровом квартале 50:24:0030601.

При проведении согласования местоположения границ при себе необходимо иметь документ, удостоверяющий личность, а также документы о правах на земельный участок (часть 12 статьи 39, часть 2 статьи 40 Федерального закона от 24.07.2007 года № 221-ФЗ «О кадастровой деятельности»).

Неявка заинтересованных лиц не является препятствием для проведения собрания о согласовании местоположения границ земельного участка.

#### **Извещение о проведении собрания о согласовании местоположения границы земельного участка**

Кадастровым инженером Разговоровым Алексеем Валерьевичем, адрес: 142613, Московская область, город Орехово-Зуево, проезд Беляцкого, дом 3а, квартира 51. Контактный телефон: 8(926) 22-55-777. Адрес электронной почты: geodezpro@gmail.com. Квалификационный аттестат: 77-14-28, реестровый номер в ГРКИ – 30131.

В отношении земельного участка с кадастровым № 50:24:0060509:66, расположенного: Московская область, Орехово-Зуевский район, снт "Меланжист", севернее города Куровское, участок 15, выполняются кадастровые работы по уточнению местоположения границы земельного участка.

Заказчиком кадастровых работ является:

Лисица Андрей Владимирович, проживающий по адресу: Московская область, город Куровское, Новинское шоссе, дом 26, квартира 43. Телефон: 8 (964) 580-41-32.

Собрание заинтересованных лиц по поводу согласования местоположения границы земельного участка состоится по адресу: Московская область, город Орехово-Зуево, проезд Беляцкого, дом 3а, квартира 51, «14 августа 2018 года», в 11 часов 00 минут.

С проектом межевого плана земельного участка можно ознакомиться по адресу: Московская область, город Орехово-Зуево, проезд Беляцкого, дом 3а, квартира 51.

Обоснованные возражения по проекту межевого плана и требования о проведении согласования местоположения границ земельных участков на местности принимаются с «14 июля 2018 года» по «13 августа 2018 года», по адресу: Московская область, город Орехово-Зуево, проезд Беляцкого, дом 3а, квартира 51.

Смежные земельные участки, с правообладателями которых требуется согласовать местоположение границы:

Московская область, Орехово-Зуевский район, снт "Меланжист", севернее города Куровское, участок № 7, с кадастровым номером 50:24:0060509:59.

При проведении согласования местоположения границ при себе необходимо иметь документ, удостоверяющий личность, а также документы о правах на земельный участок (часть 12 статьи 39, часть 2 статьи 40 Федерального закона от 24.07.2007 года № 221-ФЗ «О кадастровой деятельности»).

Неявка заинтересованных лиц не является препятствием для проведения собрания о согласовании местоположения границ земельного участка.

#### **Извещение о проведении собрания о согласовании местоположения границы земельного участка**

Кадастровым инженером Разговоровым Алексеем Валерьевичем, адрес: 142613, Московская область, город Орехово-Зуево, проезд Беляцкого, дом 3а, квартира 51. Контактный телефон: 8(926) 22-55-777. Адрес электронной почты: geodezpro@gmail.com. Квалификационный аттестат: 77-14-28, реестровый номер в ГРКИ – 30131.

В отношении земельного участка с кадастровым № 50:24:0060509:227, расположенного: Московская область, Орехово-Зуевский район, снт "Меланжист", севернее города Куровское, участок 6, выполняются кадастровые работы по уточнению местоположения границы земель-

ного участка.

Заказчиком кадастровых работ является:

Гаврилова Ирина Михайловна, проживающая по адресу: город Москва, улица Братиславская, дом 27, корпус 1, квартира 68. Телефон: 8 (916) 281-35-21.

Собрание заинтересованных лиц по поводу согласования местоположения границы земельного участка состоится по адресу: Московская область, город Орехово-Зуево, проезд Беляцкого, дом 3а, квартира 51, «14 августа 2018 года», в 11 часов 00 минут.

С проектом межевого плана земельного участка можно ознакомиться по адресу: Московская область, город Орехово-Зуево, проезд Беляцкого, дом 3а, квартира 51.

Обоснованные возражения по проекту межевого плана и требования о проведении согласования местоположения границ земельных участков на местности принимаются с «14 июля 2018 года» по «13 августа 2018 года», по адресу: Московская область, город Орехово-Зуево, проезд Беляцкого, дом 3а, квартира 51.

Смежные земельные участки, с правообладателями которых требуется согласовать местоположение границы: Московская область, Орехово-Зуевский район, снт "Меланжист", севернее города Куровское, участок № 7, с кадастровым номером 50:24:0060509:59.

При проведении согласования местоположения границ при себе необходимо иметь документ, удостоверяющий личность, а также документы о правах на земельный участок (часть 12 статьи 39, часть 2 статьи 40 Федерального закона от 24.07.2007 года № 221-ФЗ «О кадастровой деятельности»).

Неявка заинтересованных лиц не является препятствием для проведения собрания о согласовании местоположения границ земельного участка.

#### **Извещение о проведении собрания о согласовании местоположения границы земельного участка**

Кадастровым инженером Разговоровым Алексеем Валерьевичем, адрес: 142613, Московская область, город Орехово-Зуево, проезд Беляцкого, дом 3а, квартира 51. Контактный телефон: 8(926) 22-55-777. Адрес электронной почты: geodezpro@gmail.com. Квалификационный аттестат: 77-14-28, реестровый номер в ГРКИ – 30131.

В отношении земельного участка с кадастровым № 50:24:0060823:85, расположенного по адресу: Московская область, Орехово-Зуевский район, с/т "Химик", деревня Мисцево, участок 124, выполняются кадастровые работы по уточнению местоположения границы земельного участка.

Заказчиком кадастровых работ является:

Маркович Рита Зиновьевна, проживающая по адресу: Российская Федерация, город Москва, Рязанский проспект, дом 64, корпус 2, квартира 234. Телефон: 8 (985) 818-08-50.

Собрание заинтересованных лиц по поводу согласования местоположения границы земельного участка состоится по адресу: Московская область, город Орехово-Зуево, проезд Беляцкого, дом 3а, квартира 51, «14 августа 2018 года», в 11 часов 00 минут.

С проектом межевого плана земельного участка можно ознакомиться по адресу: Московская область, город Орехово-Зуево, проезд Беляцкого, дом 3а, квартира 51.

Обоснованные возражения по проекту межевого плана и требования о проведении согласования местоположения границ земельных участков на местности принимаются с «14 июля 2018 года» по «13 августа 2018 года», по адресу: Московская область, город Орехово-Зуево, проезд Беляцкого, дом 3а, квартира 51.

Смежные земельные участки, с правообладателями которых требуется согласовать местоположение границы: участок с кадастровым № 50:24:0060823:165, расположенного по адресу: Московская область, Орехово-Зуевский район, снт "Химик", деревня Мисцево, участок 123.

При проведении согласования местоположения границ при себе необходимо иметь документ, удостоверяющий личность, а также документы о правах на земельный участок (часть 12 статьи 39, часть 2 статьи 40 Федерального закона от 24.07.2007 года № 221-ФЗ «О кадастровой деятельности»).

Неявка заинтересованных лиц не является препятствием для проведения собрания о согласовании местоположения границ земельного участка.

#### **Извещение о проведении собрания о согласовании местоположения границы земельного участка**

Кадастровым инженером Шиманович Людмила Ивановна 142632, Московская область, Демиховское с/п, деревня Федорово, дом 182, Shiman15k@gmail.com. телефон 8-916-337-78-36, № квалификационного аттестата: 33-11-111, номер регистрации в ГРКИ 6915.

Выполняются кадастровые работы в отношении земельного участка с кадастровым номером 50:24:0000000:75361, расположенного: область Московская, район Орехово-Зуевский, восточнее города Дрезна, СНТ «Жасмин», участок 304.

Заказчиком кадастровых работ является:

владелец земельного участка № 304, Калмыкова Наталья Иосифовна, проживающая по адресу: Россия, город Москва, улица Бирюлевская, дом 49, корпус 4, квартира 857, телефон: 8-909-659-82-60.

Собрание по поводу согласования местоположения границ земельного участка № 304, область Московская, район Орехово-Зуевский, восточнее города Дрезна, СНТ «Жасмин», участок № 304, состоится по адресу: Московская область, город Орехово-Зуево, улица Центральный бульвар, дом 6, офис № 305 «14 августа 2018 года» в 11 часов 00 минут.

С проектом межевого плана земельного участка можно ознакомиться по адресу: Московская область, город Орехово-Зуево, улица Центральный бульвар, дом 6, офис № 305.

Требования о проведении согласования местоположения границ земельных участков на местности принимаются с «14 июля 2018 года» по «13 августа 2018 года». Обоснованные возражения о местоположении границ земельных участков после ознакомления с проектом межевого плана принимаются с «14 июля 2018 года» по «13 августа 2018 года» по адресу: Московская область, город Орехово-Зуево, улица Центральный бульвар, дом 6, офис № 305.

Смежные земельные участки, в отношении местоположения границ которых проводится согласование:

участок № 293, владелец Кубашевский Антон Феликсович;

участок № 303, владелец Данилова Елена Александровна.

При проведении согласования местоположения границ при себе необходимо иметь документ, удостоверяющий личность, а также документы о правах на земельный участок (часть 12 статьи 39, часть 2 статьи 40 Федерального закона от 24.07.2007 года № 221-ФЗ «О кадастровой деятельности»).

Неявка заинтересованных лиц не является препятствием для проведения согласования границ земельного участка.

#### **Извещение о проведении собрания о согласовании местоположения границы земельного участка**

Кадастровым инженером Шиманович Людмила Ивановна 142632, Московская область, Демиховское с/п, деревня Федорово, дом 182, Shiman15k@gmail.com. телефон 8-916-337-78-36, № квалификационного аттестата: 33-11-111, номер регистрации в ГРКИ 6915.

Выполняются кадастровые работы в отношении земельного участка с кадастровым номером 50:24:0040305:125, расположенного: область Московская, район Орехово-Зуевский, Большое Кишнево, дом 84.

Заказчиком кадастровых работ является:

владелец земельного участка № 84, Лобанова Раида Ивановна, проживающая по адресу: Россия, Московская область, деревня Большое Кишнево, дом 84, телефон: 8-909-956-97-15.

Собрание по поводу согласования местоположения границ земельного участка № 84, область Московская,

район Орехово-Зуевский, деревня Большое Кишнево, дом 84, состоится по адресу: Московская область, город Орехово-Зуево, улица Центральный бульвар, дом 6, офис № 305 «14 августа 2018 года» в 11 часов 00 минут.

С проектом межевого плана земельного участка можно ознакомиться по адресу: Московская область, город Орехово-Зуево, улица Центральный бульвар, дом 6, офис № 305.

Требования о проведении согласования местоположения границ земельных участков на местности принимаются с «14 июля 2018 года» по «13 августа 2018 года». Обоснованные возражения о местоположении границ земельных участков после ознакомления с проектом межевого плана принимаются с «14 июля 2018 года» по «13 августа 2018 года» по адресу: Московская область, город Орехово-Зуево, улица Центральный бульвар, дом 6, офис № 305.

Смежные земельные участки, в отношении местоположения границ которых проводится согласование:

участок дома № 82, владельцы Егорова Лариса Николаевна, Черная Ольга Михайловна.

При проведении согласования местоположения границ при себе необходимо иметь документ, удостоверяющий личность, а также документы о правах на земельный участок (часть 12 статьи 39, часть 2 статьи 40 Федерального закона от 24.07.2007 года № 221-ФЗ «О кадастровой деятельности»).

Неявка заинтересованных лиц не является препятствием для проведения согласования границ земельного участка.

#### **Извещение о проведении собрания о согласовании местоположения границы земельного участка**

Кадастровым инженером Выграновским Владимиром Владимировичем, 117447, город Москва, улица Винокурова, дом 17, корпус 4, квартира 45, электронная почта: info@gmkad.ru, телефон: 8-916-44-11-193, N регистрации в государственном реестре лиц, осуществляющих кадастровую деятельность 35461.

Выполняются кадастровые работы в отношении земельного участка с кадастровым № 50:24:0040627:70, расположенного: 142642, Российская Федерация, Московская область, Орехово-Зуевский муниципальный район, сельское поселение Давыдовское, СНТ "Зодчий", участок № 39.

Заказчиком кадастровых работ является:

Суменков Михаил Михайлович, адрес: 117447, город Москва, улица Винокурова, дом 12, корпус 1, квартира 34, телефон: +7-905-545-46-87.

Собрание по поводу согласования местоположения границы состоится по адресу: 142642, Российская Федерация, Московская область, Орехово-Зуевский муниципальный район, сельское поселение Давыдовское, СНТ "Зодчий", участок № 39, «13 августа 2018 года» в 11 часов 00 минут.

С проектом межевого плана земельного участка можно ознакомиться по адресу: 117447, город Москва, улица Винокурова, дом 17, корпус 4, квартира 45.

Требования о проведении согласования местоположения границ земельных участков на местности принимаются с «13 июля 2018 года» по «13 августа 2018 года», обоснованные возражения о местоположении границ земельных участков после ознакомления с проектом межевого плана принимаются с «13 июля 2018 года» по «13 августа 2018 года», по адресу: 117447, город Москва, улица Винокурова, дом 17, корпус 4, квартира 45.

Смежные земельные участки, в отношении местоположения границ которых проводится согласование:

50:24:0040627:379, смежные с уточняемым земельные участки расположенные в СНТ "Зодчий", квартал 50:24:0040627.

При проведении согласования местоположения границ при себе необходимо иметь документ, удостоверяющий личность, а также документы о правах на земельный участок (часть 12 статьи 39, часть 2 статьи 40 Федерального закона от 24.07.2007 года № 221-ФЗ «О кадастровой деятельности»).

Неявка заинтересованных лиц не является препятствием для проведения собрания о согласовании местоположения границ земельного участка.



### Извещение о проведении собрания о согласовании местоположения границы земельного участка

Кадастровым инженером Кучерявой Евгенией Валерьевной, находящейся по адресу: 142645, Московская область, Орехово-Зуевский район, поселок Авсюнино, улица Парковая, дом 50, адрес электронной почты: info@bkr.su, телефон: 8-915-150-55-25, квалификационный аттестат 77-14-249, номер регистрации в государственном реестре лиц, осуществляющих кадастровую деятельность 31585.

Выполняются кадастровые работы в отношении земельного участка с кадастровым номером 50:24:0050215:389, расположенного: Московская область, Орехово-Зуевский район, с/дт "Текстильщик-3", западнее поселка Прокудино, в кадастровом квартале с № 50:24:0050215.

Заказчиком кадастровых работ является:

Мизинкина Людмила Петровна, проживающая по адресу: Московская область, город Орехово-Зуево, проезд Беляцкого, дом 9, квартира 66, телефон: 8-968-706-43-00, 8-906-084-42-22 (дочь), контактный телефон: 8-915-150-55-25..

Собрание по поводу согласования местоположения границы состоится по адресу: 142645, Московская область, Орехово-Зуевский район, п. Авсюнино, ул. Ленина, дом 25В, «14 августа 2018 года» в 10 часов 00 минут.

С проектом межевого плана земельного участка можно ознакомиться по адресу: 142645, Московская область, Орехово-Зуевский район, поселок Авсюнино, улица Ленина, дом 25В.

Требования о проведении согласования местоположения границ земельных участков на местности принимаются с «14 июля 2018 года» по «13 августа 2018 года», обоснованные возражения о местоположении границ земельных участков после ознакомления с проектом межевого плана принимаются с «14 июля 2018 года» по «13 августа 2018 года» по адресу: 142645, Московская область, Орехово-Зуевский район, поселок Авсюнино, улица Ленина, дом 25В.

Смежные земельные участки, с правообладателями которых требуется согласовать местоположение границы:

1. Московская область, Орехово-Зуевский район, с/дт "Текстильщик-3", западнее поселка Прокудино, участок 382, К№ 50:24:0050215:5;

2. Московская область, Орехово-Зуевский район, снт "Текстильщик-3", западнее поселка Прокудино, дом 384, К№ 50:24:0050215:310.

При проведении согласования местоположения границ при себе необходимо иметь документ, удостоверяющий личность, а также документы о правах на земельный участок (часть 12 статьи 39, часть 2 статьи 40 Федерального закона от 24.07.2007 года № 221-ФЗ «О кадастровой деятельности»).

Неявка заинтересованных лиц не является препятствием для проведения собрания о согласовании местоположения границ земельного участка.

### Извещение о проведении собрания о согласовании местоположения границы земельного участка

Кадастровым инженером Кучерявой Евгенией Валерьевной, находящейся по адресу: 142645, Московская область, Орехово-Зуевский район, поселок Авсюнино, улица Парковая, дом 50, адрес электронной почты: info@bkr.su, телефон: 8-915-150-55-25, квалификационный аттестат 77-14-249, номер регистрации в государственном реестре лиц, осуществляющих кадастровую деятельность 31585.

Выполняются кадастровые работы в отношении земельного участка с кадастровым номером 50:24:0050215:163, расположенного: Московская область, Орехово-Зуевский район, с/дт "Текстильщик-3", западнее поселка Прокудино, участок № 133, в кадастровом квартале с № 50:24:0050215.

Заказчиком кадастровых работ является:

Шульгина Наталья Евгеньевна, проживающая по адресу: Московская область, город Орехово-Зуево, улица Парковская, дом 28, квартира 79, контактный телефон: 8-915-150-55-25.

Собрание по поводу согласования местоположения

границы состоится по адресу: 142645, Московская область, Орехово-Зуевский район, поселок Авсюнино, улица Ленина, дом 25В, «14 августа 2018 года» в 10 часов 00 минут.

С проектом межевого плана земельного участка можно ознакомиться по адресу: 142645, Московская область, Орехово-Зуевский район, поселок Авсюнино, улица Ленина, дом 25В.

Требования о проведении согласования местоположения границ земельных участков на местности принимаются с «14 июля 2018 года» по «13 августа 2018 года», обоснованные возражения о местоположении границ земельных участков после ознакомления с проектом межевого плана принимаются с «14 июля 2018 года» по «13 августа 2018 года» по адресу: 142645, Московская область, Орехово-Зуевский район, поселок Авсюнино, улица Ленина, дом 25В.

Смежные земельные участки, с правообладателями которых требуется согласовать местоположение границы:

1. Московская область, Орехово-Зуевский район, с/дт "Текстильщик-3", западнее поселка Прокудино, К№ 50:24:0050215:184;

2. Московская область, Орехово-Зуевский район, с/дт "Текстильщик-3", западнее поселка Прокудино, участок 134, К№ 50:24:0050215:50;

3. Московская область, Орехово-Зуевский район, с/дт "Текстильщик-3", западнее поселка Прокудино, участок 132, К№ 50:24:0050215:162.

При проведении согласования местоположения границ при себе необходимо иметь документ, удостоверяющий личность, а также документы о правах на земельный участок (часть 12 статьи 39, часть 2 статьи 40 Федерального закона от 24.07.2007 года № 221-ФЗ «О кадастровой деятельности»).

Неявка заинтересованных лиц не является препятствием для проведения собрания о согласовании местоположения границ земельного участка.

### Извещение о проведении собрания о согласовании местоположения границы земельного участка

Кадастровым инженером Руновым Игорем Витальевичем, проживающего по адресу: 142602, Московская область, город Орехово-Зуево, улица Володарского, дом 39, квартира 85, (iprunov@bk.ru), телефон: 8-925-091-42-32, зарегистрирован под № 1395 в государственном реестре лиц, осуществляющих кадастровую деятельность.

Выполняются кадастровые работы в отношении земельного участка с кадастровым № 50:24:0050669:69, расположенного: область Московская, Орехово-Зуевский район, с/дт «Химик», южнее поселка Новый Снопок, участок 135.

Заказчиком кадастровых работ является:

Становская Г.В., проживающая по адресу: Московская область, город Орехово-Зуево, улица 1905 года, дом 19, квартира 95, контактный телефон: 8-985-826-22-09.

Собрание по поводу согласования местоположения границы состоится по адресу: 142600, Московская область, город Орехово-Зуево, улица Ленина, дом 76, офис 12а «13 августа 2018 года» в 10 часов 00 минут.

С проектом межевого плана земельного участка можно ознакомиться по адресу: 142600, Московская область, город Орехово-Зуево, улица Ленина, дом 76, офис 12а.

Требования о проведении согласования местоположения границ земельных участков на местности принимаются с «13 июля 2018 года» по «13 августа 2018 года», обоснованные возражения о местоположении границ земельных участков после ознакомления с проектом межевого плана принимаются с «13 июля 2018 года» по «13 августа 2018 года», по адресу: 142600, Московская область, город Орехово-Зуево, улица Ленина, дом 76, офис 12а.

Смежные земельные участки, с правообладателем которых требуется согласовать местоположение границы: область Московская, Орехово-Зуевский район, с/дт «Химик», северо-восточнее поселка 1-го Мая, поселок Новый Снопок, участок 133, с кадастровым № 50:24:0050669:135.

При проведении согласования местоположения границ при себе необходимо иметь документ, удостоверяющий личность, а также документы о правах на земельный



участок (часть 12 статьи 39, часть 2 статьи 40 Федерального закона от 24.07.2007 года № 221-ФЗ «О кадастровой деятельности»).

Неявка заинтересованных лиц не является препятствием для проведения согласования границ земельного участка.

---

#### **Извещение о проведении собрания о согласовании местоположения границы земельного участка**

Кадастровым инженером Ярковой Наталией Александровной, почтовый адрес: 123298, город Москва, улица Народного Ополчения, дом 38, корпус 3, помещение 23, электронная почта: 9260074656@mail.ru, телефон: 8-499-728-19-50, номер регистрации в государственном реестре лиц, осуществляющих кадастровую деятельность: 17079.

В отношении земельного участка с кадастровым номером 50:24:0080305:146, расположенного по адресу: Российская Федерация, область Московская, район Орехово-Зуевский, деревня Максимовская, участок 49, в кадастровом квартале 50:24:0080305, выполняются кадастровые работы по уточнению местоположения границ земельного участка.

Заказчиком кадастровых работ является:

Мартынов Сергей Александрович, почтовый адрес: 109202, город Москва, улица 3-я Карачаровская, дом 14, корпус 1, квартира 62, телефон: 8 (499) 728 19 50.

Собрание заинтересованных лиц по поводу согласования местоположения границ состоится по адресу: Российская Федерация, область Московская, район Орехово-Зуевский, деревня Максимовская, участок 49, «13 августа 2018 года» в 11 часов 00 минут.

С проектом межевого плана земельного участка можно ознакомиться по адресу: город Москва, улица Народного Ополчения, дом 38, корпус 3, помещение 23.

Смежные земельные участки, с правообладателями которых требуется согласовать местоположение границы: земельные участки, расположенные в кадастровом квартале 50:24:0080305, местоположение участков:

Российская Федерация, Московская область, Орехово-Зуевский район, деревня Максимовская, сельский округ Ильинский.

Обоснованные возражения относительно местоположения границ, содержащихся в проекте межевого плана, и требования о проведении согласования местоположения границ земельных участков на местности принимаются с «16 июля 2018 года» по «10 августа 2018 года» по адресу: город Москва, улица Народного Ополчения дом 38, корпус 3, помещение 23.

При проведении согласования местоположения границ при себе необходимо иметь документ, удостоверяющий личность, а также документы о правах на земельный участок (часть 12 статьи 39, часть 2 статьи 40 Федерального закона от 24.07.2007 года № 221-ФЗ «О кадастровой деятельности»).

Неявка заинтересованных лиц не является препятствием для проведения согласования границ земельного участка.

---

#### **Извещение о проведении собрания о согласовании местоположения границы земельного участка**

Кадастровым инженером Карасевой Евгенией Николаевной, Московская область, город Егорьевск, улица Владимирская, дом 5в, квартира 10, телефон: 8-496-44-23-892, № регистрации в ГРКИ 24364, адрес электронной почты: jonikrups@mail.ru.

Выполняются кадастровые работы в отношении земельного участка с кадастровым № 50:24:0090220:246, расположенного по адресу: область Московская, район Орехово-Зуевский, 26 кв. Абрамовского лесничества, севернее деревни Цаплино, с/т «Мечта», участок № 70, в кадастровом квартале 50:24:0090220.

Заказчиком кадастровых работ является:

Козлова Ю.Н., проживающая по адресу: город Москва, переулок Ангелов, дом 11, квартира 292, телефон: 8-903-251-30-33.

Собрание по поводу согласования местоположения границ состоится по адресу: область Московская, район Орехово-Зуевский, 26 кв. Абрамовского лесничества, севернее деревни Цаплино, с/т «Мечта», участок № 70, «14 августа 2018 года», в 11 часов 00 минут.

С проектом межевого плана земельного участка можно ознакомиться по адресу: Московская область, город Воскресенск, улица Докторава, дом 12а, офис 8.

Требования о проведении согласования местоположения границ земельных участков на местности принимаются с «14 июля 2018 года» по «13 августа 2018 года», обоснованные возражения о местоположении границ земельных участков после ознакомления с проектом межевого плана принимаются с «14 июля 2018 года» по «13 августа 2018 года», по адресу: Московская область, город Воскресенск, улица Докторава, дом 12а, офис 8.

Смежные земельные участки, с правообладателями которых требуется согласовать местоположение границы: область Московская, район Орехово-Зуевский, сдт «Мечта», 22 кв. Орехово-Зуевского лесничества, западнее поселка Пригородный, севернее деревни Цаплино, участок 48, К№ 50:24:0090220:230.

При проведении согласования местоположения границ при себе необходимо иметь документ, удостоверяющий личность, а также документы о правах на земельный участок (часть 12 статьи 39, часть 2 статьи 40 Федерального закона от 24.07.2007 года № 221-ФЗ «О кадастровой деятельности»).

Неявка заинтересованных лиц не является препятствием для проведения собрания о согласовании местоположения границ земельного участка.

---

#### **Извещение о проведении собрания о согласовании местоположения границы земельного участка**

Кадастровым инженером Карасевой Евгенией Николаевной, Московская область, город Егорьевск, улица Владимирская, дом 5в, квартира 10, телефон: 8-496-44-23-892, № регистрации в ГРКИ 24364, адрес электронной почты: jonikrups@mail.ru.

Выполняются кадастровые работы в отношении земельного участка с кадастровым № 50:24:0090220:178, расположенного по адресу: область Московская, район Орехово-Зуевский, 26 кв. Абрамовского лесничества, севернее деревни Цаплино, с/т «Мечта», участок 71, в кадастровом квартале 50:24:0090220.

Заказчиком кадастровых работ является:

Садовская Н.А., проживающая по адресу: город Москва, улица Саянская, дом 7, корпус 1, квартира 133, телефон: 8-926-702-51-95.

Собрание по поводу согласования местоположения границ состоится по адресу: область Московская, район Орехово-Зуевский, 26 кв. Абрамовского лесничества, севернее деревни Цаплино, с/т «Мечта», участок № 70, «14 августа 2018 года», в 11 часов 00 минут.

С проектом межевого плана земельного участка можно ознакомиться по адресу: Московская область, город Воскресенск, улица Докторава, дом 12а, офис 8.

Требования о проведении согласования местоположения границ земельных участков на местности принимаются с «14 июля 2018 года» по «13 августа 2018 года», обоснованные возражения о местоположении границ земельных участков после ознакомления с проектом межевого плана принимаются с «14 июля 2018 года» по «13 августа 2018 года», по адресу: Московская область, город Воскресенск, улица Докторава, дом 12а, офис 8.

Смежные земельные участки, с правообладателями которых требуется согласовать местоположение границы: область Московская, район Орехово-Зуевский, сдт «Мечта», 22 кв. Орехово-Зуевского лесничества, западнее поселка Пригородный, севернее деревни Цаплино, участок 72, К№ 50:24:0090220:99.

При проведении согласования местоположения границ при себе необходимо иметь документ, удостоверяющий личность, а также документы о правах на земельный участок (часть 12 статьи 39, часть 2 статьи 40 Федерального закона от 24.07.2007 года № 221-ФЗ «О кадастровой деятельности»).

Неявка заинтересованных лиц не является препятствием для проведения собрания о согласовании местоположения границ земельного участка.

**Извещение о проведении собрания о согласовании  
местоположения границы земельного участка**

Кадастровым инженером Карасевой Евгенией Николаевной, Московская область, город Егорьевск, улица Владимирская, дом 5в, квартира 10, телефон: 8-496-44-23-892, № регистрации в ГРКИ 24364, адрес электронной почты: jonikrups@mail.ru.

Выполняются кадастровые работы в отношении земельного участка с кадастровым № 50:24:0060511:68, расположенного: Московская область, Орехово-Зуевский район, снт "Нерское", севернее города Куровское, участок 292, номер кадастрового квартала 50:24:0060511.

Заказчиком кадастровых работ является:

Королев В.А., проживающий: Московская область, Орехово-Зуевский район, город Куровское, улица Набережная, дом 53, квартира 1, телефон: 8-916-916-63-81.

Собрание по поводу согласования местоположения границы состоится по адресу: Московская область, Орехово-Зуевский район, снт "Нерское", севернее города Куровское, участок 292 «14 августа 2018 года» в 11 часов 00 минут.

С проектом межевого плана земельного участка можно ознакомиться по адресу: Московская область, город Воскресенск, улица Докторовая, дом 12а, офис 8.

Требования о проведении согласования местоположения границ земельных участков на местности принимаются с «14 июля 2018 года» по «13 августа 2018 года», обоснованные возражения о местоположении границ земельных участков после ознакомления с проектом межевого плана принимаются с «14 июля 2018 года» по «13 августа 2018 года», по адресу: Московская область, город Воскресенск, улица Докторовая, дом 12а, офис 8.

Смежные земельные участки, с правообладателями которых требуется согласовать местоположение границы: область Московская, район Орехово-Зуевский, снт "Нерское", севернее города Куровское, участок 291, К№ 50:24:0060511:93 .

При проведении согласования местоположения границ при себе необходимо иметь документ, удостоверяющий личность, а также документы о правах на земельный участок (часть 12 статьи 39, часть 2 статьи 40 Федерального закона от 24.07.2007 года № 221-ФЗ «О кадастровой деятельности»).

Неявка заинтересованных лиц не является препятствием для проведения собрания о согласовании местоположения границ земельного участка.

**Извещение о проведении собрания о согласовании  
местоположения границы земельного участка**

Кадастровым инженером Тимошиным Николаем Александровичем, 142600, Московская область, город Орехово-Зуево, улица Ленина, дом 97, офис 1, телефон 8-903-511-30-78, e-mail: timoshin1959@yandex.ru, квалификационный аттестат № 77-13-311, зарегистрирован под № 27720 в государственном реестре лиц, осуществляющих кадастровую деятельность.

Выполняются кадастровые работы по уточнению местоположения границы земельного участка с кадастровым номером № 50:24:0050719:242, расположенного: Московская область, Орехово-Зуевский район, снт «Три сестры», северо-восточнее поселка 1-го Мая, участок 381.

Заказчиком кадастровых работ является:

Стефанова Елена Юрьевна, проживающая по адресу: Россия, Московская область, город Орехово-Зуево, улица Текстильная, дом 8, квартира 9, тел.: 8-916-521-55-28.

Собрание заинтересованных лиц по поводу согласования местоположения границ состоится по адресу: Московская область, город Орехово-Зуево, улица Ленина, дом 97, офис 1, «14 августа 2018 года» в 10 часов 00 минут.

С проектом межевого плана земельного участка можно ознакомиться по адресу: Московская область, город Орехово-Зуево, улица Ленина, дом 97, офис 1, телефон: 8-925-277-50-92.

Обоснованные возражения относительно местоположения границ, содержащихся в проекте межевого плана и требования о проведении согласования местоположения границ земельных участков на местности принимаются

«13 июля 2018 года по «14 августа 2018 года» по адресу: Московская область, город Орехово-Зуево, улица Ленина, дом 97, офис 1, телефон: 8-925-277-50-92.

Смежные земельные участки, с правообладателями которых требуется согласовать местоположение границ:

К№ 50:24:0050719:338, расположенного: Московская область, Орехово-Зуевский район, снт «Три сестры», северо-восточнее поселка 1-го Мая, участок 369;

К№ 50:24:0050719:163, расположенного: Московская область, Орехово-Зуевский район, снт «Три сестры», северо-восточнее поселка 1-го Мая, участок 380.

При проведении согласования местоположения границ при себе необходимо иметь документ, удостоверяющий личность, а также документы о правах на земельный участок (часть 12 статьи 39, часть 2 статьи 40 Федерального закона от 24.07.2007 года № 221-ФЗ «О кадастровой деятельности»).

Неявка заинтересованных лиц не является препятствием для проведения собрания о согласовании местоположения границ земельного участка.

**Извещение о проведении собрания о согласовании  
местоположения границы земельного участка**

Кадастровым инженером Катышевой Марией Вадимовной, адрес: 142600, Московская область, город Орехово-Зуево, улица Ленина, дом 76, 1 этаж, офис 10, телефон: 8(985)789-22-69, e-mail: maximmay@mail.ru, квалификационный аттестат № 33-15-429, реестровый номер в ГРКИ - 35568.

В отношении земельного участка с кадастровым номером 50:24:0050719:48, местоположение: область Московская, район Орехово-Зуевский, снт «Три сестры», северо-восточнее поселка 1-го Мая, участок 158, выполняются кадастровые работы по уточнению местоположения границы участка.

Заказчик работ:

Чупарина Людмила Евгеньевна, адрес для связи: Россия, город Москва, улица Сторожевая, дом 29, квартира 16, телефон: 8-915-013-52-74.

Собрание заинтересованных лиц по поводу согласования местоположения границы земельного участка состоится по адресу: Московская область, город Орехово-Зуево, улица Ленина, дом 76, 1 этаж, офис 10, «15 августа 2018 года» в 11 часов 00 минут.

С проектом межевого плана земельного участка можно ознакомиться по адресу: 142600, Московская область, город Орехово-Зуево, улица Ленина, дом 76, 1 этаж, офис 10.

Требования о проведении согласования местоположения границ земельных участков на местности принимаются с «14 июля 2018 года» по «14 августа 2018 года» по адресу: 142600, Московская область, город Орехово-Зуево, улица Ленина, дом 76, 1 этаж, офис 10.

Смежные земельные участки, с правообладателями которых требуется согласовать местоположение границы: земельный участок с кадастровым номером 50:24:0050719:79, расположенный: область Московская, район Орехово-Зуевский, снт «Три сестры», северо-восточнее поселка 1-го Мая, участок 159;

земельный участок с кадастровым номером 50:24:0050719:351, расположенный: область Московская, район Орехово-Зуевский, снт «Три сестры», северо-восточнее поселка 1-го Мая, участок 164.

При проведении согласования местоположения границ при себе необходимо иметь документ, удостоверяющий личность, а также документы о правах на земельный участок (часть 12 статьи 39, часть 2 статьи 40 Федерального закона от 24.07.2007 года № 221-ФЗ «О кадастровой деятельности»).

Неявка заинтересованных лиц не является препятствием для проведения собрания о согласовании местоположения границ земельного участка.

**Извещение о проведении собрания о согласовании  
местоположения границы земельного участка**

Кадастровым инженером Комновой Маргаритой Дмитриевной, адрес: 142608, Московская область, город

Орехово-Зуево, 4-й проезд Козлова, дом 3а, электронная почта: margo-79-09@mail.ru, телефон: 8-916-918-85-15, № квалификационного аттестата : 33-11-191, № регистрации в ГРКИ 14602.

Выполняются кадастровые работы в отношении земельного участка с номером 50:24:0051001:65, расположенного: область Московская, район Орехово-Зуевский, сельский округ Белавинский, деревня Белавино, дом 16.

Заказчиком кадастровых работ является:

Перышкина Елена Борисовна, адрес: город Орехово-Зуево, проезд Бондаренко, дом 16, квартира 59, телефон: 8-916-224-14-78.

Собрание по поводу согласования местоположения границы состоится по адресу: 142608, Московская область, город Орехово-Зуево, улица Центральный бульвар, дом 6, офис № 101, «15 августа 2018 года» в 11 часов 00 минут.

С проектом межевого плана земельного участка можно ознакомиться по адресу: Московская область, город Орехово-Зуево, улица Центральный бульвар, дом 6, офис № 101.

Требования о проведении согласования местополо-

жения границ земельных участков на местности принимаются с «31 июля 2018 года» по «14 августа 2018 года», обоснованные возражения о местоположении границ земельных участков после ознакомления с проектом межевого плана принимаются с «31 июля 2018 года» по «14 августа 2018 года», по адресу: Московская область, город Орехово-Зуево, улица Центральный бульвар, дом 6, офис № 101.

Смежные земельные участки, в отношении местоположения границ которых проводится согласование:

кадастровый номер 50:24:0051001:61, расположенный: область Московская, район Орехово-Зуевский, сельский округ Белавинский, деревня Белавино, дом 14.

При проведении согласования местоположения границ при себе необходимо иметь документ, удостоверяющий личность, а также документы о правах на земельный участок (часть 12 статьи 39, часть 2 статьи 40 Федерального закона от 24.07.2007 года № 221-ФЗ «О кадастровой деятельности»).

Неявка заинтересованных лиц не является препятствием для проведения собрания о согласовании местоположения границ земельного участка.

**ТВ  
АИСТ**



**УВИДИШЬ ВСЕ**

**КРУГЛОСУТОЧНО**

**В каждом уважающем  
себя телевизоре —**

**НАШ РАЙОННЫЙ КАНАЛ**

**СВОЯ**  
**Г а з е т а**  
 ОБЩЕСТВЕННО-ПОЛИТИЧЕСКИЙ ЕЖЕНЕДЕЛЬНИК ИЗДАЕТСЯ С 7 МАРТА 1996 ГОДА

**Газета,  
 которая  
 пишет о вас...**

**ГОСУДАРСТВЕННЫЕ УСЛУГИ**  
**СПРАВОЧНО-ИНФОРМАЦИОННЫЙ ПОРТАЛ**

Юридическим лицам

**Полиция предоставляет государственные услуги на портале**  
**[www.gosuslugi.ru](http://www.gosuslugi.ru)**

1. Гос. услуги по линии ГИБДД
2. Отдел по вопросам миграции (ОВМ)
3. Выдача справок о наличии (отсутствии) судимости
4. Гос. услуги, предоставляемые информационным центром ГУ МВД России по Московской области
5. Добровольная дактилоскопическая регистрация и другие
6. Отдел по контролю за оборотом наркотиков (ОНК)

Все подробности на сайте **[www.gosuslugi.ru](http://www.gosuslugi.ru)**

У ВАС ЕСТЬ ЖЕЛАНИЕ ПОЗДРАВИТЬ  
С ПРАЗДНИКОМ ИЛИ ЮБИЛЕЕМ  
СВОИХ РОДНЫХ И БЛИЗКИХ,  
ДРУЗЕЙ И ЗНАКОМЫХ?

“Своя газета”, ТВ “Ауст” и радио “Лик”  
помогут Вам в этом.

Звоните прямо сейчас!

Наш телефон

145-893

**ТЕЛЕФОНЫ ДЛЯ  
РАЗМЕЩЕНИЯ РЕКЛАМЫ  
В “СВОЕЙ ГАЗЕТЕ”**



**146-194. 145-893**

# Работа в России

Общероссийская база вакансий




НАЙДИ РАБОТУ ПРЯМО СЕЙЧАС!


ФЕДЕРАЛЬНАЯ СЛУЖБА  
ПО ТРУДУ И ЗАНЯТОСТИ


## Государственный портал для поиска работы






### ОБЩЕРОССИЙСКАЯ БАЗА ВАКАНСИЙ


-  быстро и легко разместить резюме и найти работу

 удобный и простой поиск вакансий

 полнота и достоверность данных о вакансиях в каждом регионе

 поиск жилья рядом с местом работы
-  возможность найти привлекательные вакансии по всей стране

 надежность работодателей

 о появлении новых интересных вакансий приходят уведомления



## **Оплата задолженности, не выходя из дома**

Проверяйте и оплачивайте налоговую задолженность на [gosuslugi.ru](https://gosuslugi.ru)

**госуслуги**

Проще, чем кажется



# СВОЯ

## Г а з е т а

ОБЩЕСТВЕННО-ПОЛИТИЧЕСКИЙ ЕЖЕНЕДЕЛЬНИК ИЗДАЁТСЯ С 7 МАРТА 1996 ГОДА

**Сайт:** [www.informc.ru](http://www.informc.ru)

**E-mail:** [svoya\\_gazeta@rambler.ru](mailto:svoya_gazeta@rambler.ru)

# ДЛЯ ВСЕХ И КАЖДОГО!

**Адрес редакции:**  
г. Ликино-Дулево,  
ул. Калинина, д. 106  
**ТЕЛЕФОН: 418-53-53**

**Ответственный за выпуск:** О.А. Сычева. **Дизайн и верстка:** В.М. Тихонова, Е.В. Панфилова

**Адрес издателя и редакции:** (АУ «Информационный центр») г. Ликино-Дулево, ул. Калинина, д. 106.

**Тираж 999 экземпляров.**

В соответствии с Решением Совета депутатов Орехово-Зуевского района №116/10 от 01.11.2008 г.

«Информационный вестник Орехово-Зуевского района» является официальным печатным изданием для публикации правовых и нормативных актов органов местного самоуправления, иных официальных документов, подлежащих обязательной публикации. Учредитель — АУ «Информационный центр».

**Отпечатано:** ОАО «Владимирская офсетная типография» (600036, г. Владимир, ул. Благоднравова, д.3, телефон (4922) 54-51-28)

**Заказ: 282026**